

# FUENTE-TÓJAR

DOCUMENTO DE  
PLAN GENERAL

Aprobación Provisional

# PLAN GENERAL DE ORDENACIÓN URBANÍSTICA



3 CATÁLOGO  
DE BIENES  
PROTEGIDOS

TOMO I - 3. CATÁLOGO DE BIENES PROTEGIDOS  
Diligencia: Para hacer constar que el presente documento PGOU de Fuente Tójar ha sido aprobado PROVISIONALMENTE por el Pleno de la Corporación en sesión celebrada el día 30/05/2017, integrado por los siguientes documentos:

**Diligencia:** Para hacer constar que el presente documento PGOU de Fuente Tójar ha sido aprobado PROVISIONALMENTE por el Pleno de la Corporación en sesión celebrada el día 30/05/2017, integrado por los siguientes documentos:



- TOMO I:**
1. MEMORIA.
  2. NORMATIVA.
  3. CATÁLOGO DE BIENES PROTEGIDOS.
  4. PLANOS.

**TOMO II:**

- ESTUDIO AMBIENTAL ESTRATÉGICO.

**ANEXO:**

1. ESTUDIO DE INUNDABILIDAD ARROYO.
2. ESTUDIO DE INUNDABILIDAD SUELO URBANO EL CAÑUELO.

La citada documentación es rubricada por mí en todas sus páginas junto con el sello oficial de Secretaría, el Secretario-Interventor de la Corporación, en Fuente Tójar a 15 de marzo de 2018.

Fdo. Miguel Ángel Morales Díaz.



DOCUMENTO APROBACIÓN PROVISIONAL

# CATÁLOGO DE BIENES PROTEGIDOS



**TOMO I - 3. CATÁLOGO DE BIENES PROTEGIDOS**

**Diligencia:** Para hacer constar que el presente documento PGOU de Fuente Tojar ha sido aprobado **PROVISIONALMENTE** por el Pleno de la Corporación en sesión celebrada el día 30/05/2017, integrado por los siguientes documentos:



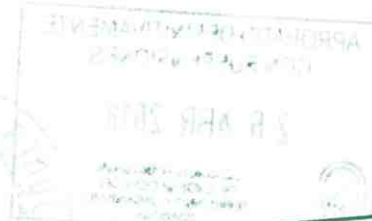
- TOMO I:**
1. MEMORIA.
  2. NORMATIVA
  3. CATÁLOGO DE BIENES PROTEGIDOS.
  4. PLANOS.

- TOMO II:**
1. ESTUDIO AMBIENTAL ESTRATÉGICO.

- ANEXO:**
1. ESTUDIO DE INUNDABILIDAD ARROYO.
  2. ESTUDIO DE INUNDABILIDAD SUELO URBANO EL CAÑUELO.

La citada documentación es rubricada por mí en todas sus páginas junto con el sello oficial de Secretaría, el Secretario-Interventor de la Corporación, en Fuente Tojar a 15 de marzo de 2018.

Fdo.- Miguel Ángel Morales Díaz.



## INDICE GENERAL DEL CATÁLOGO DE BIENES PROTEGIDOS

\_ MEMORIA

\_ FICHAS DE CATÁLOGO

Diligencia: Para hacer constar que el presente documento PGOU de Fuente Tójar ha sido aprobado PROVISIONALMENTE por el Pleno de la Corporación en sesión celebrada el día 30/05/2017, integrado por los siguientes documentos:



- TOMO I:**
1. MEMORIA.
  2. NORMATIVA
  3. CATÁLOGO DE BIENES PROTEGIDOS.
  4. PLANOS.

**TOMO II:**

- ANEXO:**
1. ESTUDIO AMBIENTAL ESTRATÉGICO.

ESTUDIO DE INUNDABILIDAD ARROYO.  
 ESTUDIO DE INUNDABILIDAD SUELO URBANO EL CAÑUELO.  
 La citada documentación es rubricada por mí en todas sus páginas junto con el sello oficial de Secretaría, el Secretario-Interventor de la Corporación, en Fuente Tójar a 15 de marzo de 2018.

Fdo.: Miguel Ángel Morales Díaz.



# MEMORIA

1. OBJETIVOS, ALCANCE Y CONTENIDO
2. INFORMACIÓN Y ANÁLISIS DE ELEMENTOS Y BIENES PROTEGIDOS
3. DESCRIPCIÓN, JUSTIFICACIÓN DE LA METODOLOGÍA Y CRITERIOS

# 1. OBJETIVOS, ALCANCE Y CONTENIDO

El objetivo general del Catálogo es complementar las determinaciones del Plan General del municipio de Fuente-Tójar, relativas a la conservación, protección o mejora del patrimonio urbanístico, arquitectónico, histórico, cultural, natural o paisajístico, y contiene la relación detallada y la identificación precisa de los bienes que por su valor, hayan de ser objeto de una especial protección, de acuerdo con los artículos 10 y 16 de la LOUA.

El municipio de Fuente-Tójar goza de elementos de especial protección declarados por la legislación sobre patrimonio histórico, recogidos tanto en el Sistema de Información del Patrimonio Histórico de Andalucía (SIPHA), como en el Inventario de la Delegación de Córdoba de la Consejería de Cultura. También existen elementos de interés natural recogido en el Inventario de árboles de Córdoba. Además de estos bienes, el planeamiento ha recogido otros que han sido resultado de un profundo estudio tanto del casco como del territorio.

Diligencia: Para hacer constar que el presente documento PGOU de Fuente Tójar ha sido aprobado PROVISIONALMENTE por el Pleno de la Corporación en sesión celebrada el día 30/05/2017, integrado por los siguientes documentos:



- TOMO I:
1. MEMORIA.
  2. NORMATIVA
  3. CATÁLOGO DE BIENES PROTEGIDOS.
  4. PLANOS.

TOMO II:


ESTUDIO AMBIENTAL ESTRATÉGICO.

ANEXO:

1. ESTUDIO DE INUNDABILIDAD ARROYO.
2. ESTUDIO DE INUNDABILIDAD SUELO URBANO EL CAÑUELO.

La citada documentación es rubricada por mí en todas sus páginas junto con el sello oficial de Secretaría, el Secretario-Inventor de la Corporación, en Fuente Tójar a 15 de marzo de 2018.

Fdo.: Miguel Ángel Morales Díaz.



## 2. INFORMACIÓN Y ANÁLISIS DE ELEMENTOS Y BIENES PROTEGIDOS.

El presente Catálogo mantiene los elementos protegidos del planeamiento vigente. Asimismo, se ha realizado un exhaustivo estudio con el fin de determinar si es necesario proteger más elementos.

Por tanto, este documento recoge los bienes de especial protección, por su singular valor arquitectónico, histórico, cultural o natural, para lo cual se ha realizado un análisis y estudio de la documentación facilitada por la Consejería de Cultura, así como distintos inventarios (Inventario de árboles y arboledas singulares de Andalucía, Inventario de Georrecursos de Andalucía, Puntos de Interés Geológico (ITGE), etc., así como los ciudadanos concedores del territorio.

De acuerdo con el informe emitido por la Consejería de Cultura sobre los bienes integrantes del patrimonio histórico del municipio de Fuente-Tójar, no hay ningún bien inscrito en el Catálogo General de Patrimonio Histórico Andaluz ni ninguna Zona de Servidumbre Arqueológica. Dicho informe adjunta una relación de bienes inscritos principalmente en el Sistema de Información del Patrimonio Histórico de Andalucía (SIPHA). Dentro de esta relación podemos diferenciar siete grupos de elementos: cincuenta yacimientos arqueológicos, un cortijo, dos cortijadas de interés etnológico, dos fuentes, una noria de interés de infraestructuras, trece inmuebles (uno de ellos de protección parcial) y un olivo de interés natural. También se han considerado que cinco elementos que se encuentran en algún inventario o base de datos, ya no tiene sentido que sigan estándolo debido a su desaparición o error en su consideración.



- TOMO I:
1. MEMORIA.
  2. NORMATIVA
  3. CATÁLOGO DE BIENES PROTEGIDOS.
  4. PLANOS.
- TOMO II:
1. ESTUDIO AMBIENTAL ESTRATÉGICO.

- ANEXO:
1. ESTUDIO DE INUNDABILIDAD ARROYO.
  2. ESTUDIO DE INUNDABILIDAD SUELO URBANO EL CAÑUELO.

La citada documentación es rubricada por mí en todas sus páginas junto con el sello oficial de Secretaría, el Secretario Interventor de la Corporación, en Fuente Tójar a 15 de marzo de 2018.

Fdo.: Miguel Ángel Morales Díaz.

### 3. DESCRIPCIÓN, JUSTIFICACIÓN DE LA METODOLOGÍA Y CRITERIOS PARA LA ELABORACIÓN DEL CATÁLOGO.

Tomando como base el informe de la Consejería de Cultura así como diversos inventarios se ha procedido a la visita y valoración de cada uno de bienes siguiendo los siguientes criterios según los diferentes grupos de análisis.

#### PATRIMONIO ARQUEOLÓGICO

Se ha tomado como base de estudio el informe de la Consejería de Cultura, se han localizado todos los sitios arqueológicos en él recogidos con sus referencias. Con esta información se ha catalogado todos los yacimientos del municipio, cincuenta en total.

#### PATRIMONIO AGRÍCOLA PRODUCTIVO

Si bien Fuente Tójar tiene su base productiva en el olivar, en el municipio únicamente se localiza un cortijo –incluido en el Inventario de Cortijos, Haciendas y Lagares de la COPUT- Cortijo de Ramírez Calvo o Las Alberquillas.

#### PATRIMONIO ETNOLÓGICO

En el estudio del término municipal se ha encontrado un elemento de especial interés etnológico, la cortijada, que si bien en otros municipios ha desaparecido o está en peligro de extinción, en Fuente-Tójar aún se conserva incluso en estupendo estado.

Estas edificaciones consistentes en el agrupamiento de varias edificaciones en un solo núcleo, cada una de ellas ubicadas en un extremo de la parcela rural a la que pertenece y que explota. Estas cortijadas se localizan en dos sitios del término. Todas Aires y la Cubertilla, con cuatro y dos cortijadas respectivamente. Su interés reside en un entendimiento comunitario de la explotación del territorio, en donde la suma de la explotación de pequeñas parcelas en parcelas estratégicas representa un aprovechamiento importante del terreno.

Si bien muchas de las edificaciones en la actualidad se encuentran abandonadas o en estado ruinoso, la mayoría de ellas se están en buen estado, conservando su uso agrario. Muchas de la que se encuentran en mal estado están siendo rehabilitadas, si bien algunas de ellas han perdido su relación directa con el cultivo del campo.

#### FUENTES

El municipio aún mantiene dos fuentes – recogidas en el Inventario de fuentes de Andalucía-: la fuente de la Cubertilla y la fuente de San Antón, ambas recogidas en el presente Catálogo.

#### PATRIMONIO INGENIERIL

Se considera de especial interés la Noria del Vado de Priego, en el pago de la Alberquilla, aún se conserva en estado aceptable. Se trata de una construcción circular con pozo centrado y dos habitaciones alrededor. Se complementa con dos albercas.

#### PATRIMONIO EDIFICADO

Se tomando como base de estudio del Patrimonio edificado el informe de la Consejería de Cultura y el Inventario de Cortijos, Haciendas y Lagares de la COPUT, y se han visitado los elementos recogidos en él, así como otros que se podrían tener interés patrimonial. Según esto se han recogido en el presente Catálogo un edificio con protección parcial – la iglesia de Ntra. Sra. del Rosario- y doce inmuebles con protección ambiental.

#### PATRIMONIO NATURAL

Para su inclusión en el Catálogo de los elementos naturales del municipio además del registro a pie, dentro de lo que ha permitido la topografía y los caminos, se ha tomado como base el Inventario de árboles y arboledas singulares de Andalucía y únicamente se ha considerado para su protección el Olivo Viejo de El Baldío. Sus principales valores son su antigüedad de cerca de quinientos años, su buena conservación, su espectacular tronco, y además su estupenda ubicación para la visita junto al cruce del camino

que llega desde el Cortijo de El Baldío con el camino de las Huertas de San Juan.



# FICHAS DE CATÁLOGO

## Arqueológico

- **Ar01.-** Yacimiento arqueológico **Camino de Granada**. Base de datos Patrimonio Inmueble de Andalucía (IAPH). Incluido en SIPHA. (01140310036)
- **Ar02.-** Yacimiento arqueológico **Cerro de la Mesa**. Base de datos Patrimonio Inmueble de Andalucía (IAPH). Incluido en SIPHA. (01140310015)
- **Ar03.-** Yacimiento arqueológico **Cerro de las Cabezas**. Base de datos Patrimonio Inmueble de Andalucía (IAPH). Incluido en SIPHA. (01140310002)
- **Ar04.-** Yacimiento arqueológico **Cerro de las Palomas**. Base de datos Patrimonio Inmueble de Andalucía (IAPH). Incluido en SIPHA. (01140310014)
- **Ar05.-** Yacimiento arqueológico **Cortijos Bajeros**. Base de datos Patrimonio Inmueble de Andalucía (IAPH). Incluido en SIPHA. (01140310035)
- **Ar06.-** Yacimiento arqueológico **Cortijo de la Leona**. Base de datos Patrimonio Inmueble de Andalucía (IAPH). Incluido en SIPHA. (01140310052)
- **Ar07.-** Yacimiento arqueológico **Cortijo de la Redonda**. Base de datos Patrimonio Inmueble de Andalucía (IAPH). Incluido en SIPHA. (01140310033)
- **Ar08.-** Yacimiento arqueológico **Cortijo de las Cabezas**. Base de datos Patrimonio Inmueble de Andalucía (IAPH). Incluido en SIPHA. (01140310044)
- **Ar09.-** Yacimiento arqueológico **Cortijo de la Viña**. Base de datos Patrimonio Inmueble de Andalucía (IAPH). Incluido en SIPHA. (01140310030)
- **Ar10.-** Yacimiento arqueológico **El Calvario**. Base de datos Patrimonio Inmueble de Andalucía (IAPH). Incluido en SIPHA. (01140310053)
- **Ar11.-** Yacimiento arqueológico **El Cerrillo del Cañuelo**. Base de datos Patrimonio Inmueble de Andalucía (IAPH). Incluido en SIPHA. (01140310042)
- **Ar12.-** Yacimiento arqueológico **El Cortijo Fundío**. Base de datos Patrimonio Inmueble de Andalucía (IAPH). Incluido en SIPHA. (01140310040)
- **Ar13.-** Yacimiento arqueológico **El Lucerico**. Base de datos Patrimonio Inmueble de Andalucía (IAPH). Incluido en SIPHA. (01140310017)
- **Ar14.-** Yacimiento arqueológico **El Positillo**. Base de datos Patrimonio Inmueble de Andalucía (IAPH). Incluido en SIPHA. (01140310061)
- **Ar15.-** Yacimiento arqueológico **El Tejar del Cañuelo**. Base de datos Patrimonio Inmueble de Andalucía (IAPH). Incluido en SIPHA. (01140310043)
- **Ar16.-** Yacimiento arqueológico **El Tesorillo**. Base de datos Patrimonio Inmueble de Andalucía (IAPH). Incluido en SIPHA. (01140310046)

- **Ar17.-** Yacimiento arqueológico **El Torilejo**. Base de datos Patrimonio Inmueble de Andalucía (IAPH). Incluido en SIPHA. (01140310019)
- **Ar18.-** Yacimiento arqueológico **Era de Juan León**. Base de datos Patrimonio Inmueble de Andalucía (IAPH). Incluido en SIPHA. (01140310024)
- **Ar19.-** Yacimiento arqueológico **Era de Molina**. Base de datos Patrimonio Inmueble de Andalucía (IAPH). Incluido en SIPHA. (01140310056)
- **Ar20.-** Yacimiento arqueológico **Eras de los Ortigas**. Base de datos Patrimonio Inmueble de Andalucía (IAPH). Incluido en SIPHA. (01140310051)
- **Ar21.-** Yacimiento arqueológico **Fuente de la Rana**. Base de datos Patrimonio Inmueble de Andalucía (IAPH). Incluido en SIPHA. (01140310034)
- **Ar22.-** Yacimiento arqueológico **La Canteruela**. Base de datos Patrimonio Inmueble de Andalucía (IAPH). Incluido en SIPHA. (01140310025)
- **Ar23.-** Yacimiento arqueológico **La Casería de los Calvos**. Base de datos Patrimonio Inmueble de Andalucía (IAPH). Incluido en SIPHA. (01140310057)
- **Ar24.-** Yacimiento arqueológico **La Cruz**. Base de datos Patrimonio Inmueble de Andalucía (IAPH). Incluido en SIPHA. (01140310054)
- **Ar25.-** Yacimiento arqueológico **La Cubertilla**. Base de datos Patrimonio Inmueble de Andalucía (IAPH). Incluido en SIPHA. (01140310060)
- **Ar26.-** Yacimiento arqueológico **La Cueva**. Base de datos Patrimonio Inmueble de Andalucía (IAPH). Incluido en SIPHA. (01140310003)
- **Ar27.-** Yacimiento arqueológico **La Dehesa**. Base de datos Patrimonio Inmueble de Andalucía (IAPH). Incluido en SIPHA. (01140310020)
- **Ar28.-** Yacimiento arqueológico **La Juliana**. Base de datos Patrimonio Inmueble de Andalucía (IAPH). Incluido en SIPHA. (01140310058)
- **Ar29.-** Yacimiento arqueológico **La Loma de la Casilla**. Base de datos Patrimonio Inmueble de Andalucía (IAPH). Incluido en SIPHA. (01140310031)
- **Ar30.-** Yacimiento arqueológico **La Loma del Jardín**. Base de datos Patrimonio Inmueble de Andalucía (IAPH). Incluido en SIPHA. (01140310041)
- **Ar31.-** Yacimiento arqueológico **Las Cabezas**. Base de datos Patrimonio Inmueble de Andalucía (IAPH). Incluido en SIPHA. (01140310027)
- **Ar32.-** Yacimiento arqueológico **Las Rentas**. Base de datos Patrimonio Inmueble de Andalucía (IAPH). Incluido en SIPHA. (01140310045)
- **Ar33.-** Yacimiento arqueológico **Las Suertes del Rey**. Base de datos Patrimonio Inmueble de Andalucía (IAPH). Incluido en SIPHA. (01140310021)
- **Ar34.-** Yacimiento arqueológico **La Venta Vieja**. Base de datos Patrimonio Inmueble de Andalucía (IAPH). Incluido en SIPHA. (01140310037)
- **Ar35.-** Yacimiento arqueológico **Los Corralones**. Base de datos Patrimonio Inmueble de Andalucía (IAPH). Incluido en SIPHA. (01140310026)
- **Ar36.-** Yacimiento arqueológico **Los Cuartelillos**. Base de datos Patrimonio Inmueble de Andalucía (IAPH). Incluido en SIPHA. (01140310016)

- **Ar37.-** Yacimiento arqueológico **Los Difuntos**. Base de datos Patrimonio Inmueble de Andalucía (IAPH). Incluido en SIPHA. (01140310018)
- **Ar38.-** Yacimiento arqueológico **Los Torviscales**. Base de datos Patrimonio Inmueble de Andalucía (IAPH). Incluido en SIPHA. (01140310001)
- **Ar39.-** Yacimiento arqueológico **Molinillo Churriana**. Base de datos Patrimonio Inmueble de Andalucía (IAPH). Incluido en SIPHA. (01140310050)
- **Ar40.-** Yacimiento arqueológico **Necrópolis de la Cabezuella**. Base de datos Patrimonio Inmueble de Andalucía (IAPH). Incluido en SIPHA. (01140310028)
- **Ar41.-** Yacimiento arqueológico **Peñalosa**. Base de datos Patrimonio Inmueble de Andalucía (IAPH). Incluido en SIPHA. (01140310047)
- **Ar42.-** Yacimiento arqueológico **Peñas Prietas**. Base de datos Patrimonio Inmueble de Andalucía (IAPH). Incluido en SIPHA. (01140310032)
- **Ar43.-** Yacimiento arqueológico **Pecho de Salomé**. Base de datos Patrimonio Inmueble de Andalucía (IAPH). Incluido en SIPHA. (01140310039)
- **Ar44.-** Yacimiento arqueológico **Renta de las Cruces**. Base de datos Patrimonio Inmueble de Andalucía (IAPH). Incluido en SIPHA. (01140310038)
- **Ar45.-** Yacimiento arqueológico **Trascortijos**. Base de datos Patrimonio Inmueble de Andalucía (IAPH). Incluido en SIPHA. (01140310049)
- **Ar46.-** Yacimiento arqueológico **Villa Alta**. Base de datos Patrimonio Inmueble de Andalucía (IAPH). Incluido en SIPHA. (01140310048)
- **Ar47.-** Yacimiento arqueológico **Villa Consuelo**. Base de datos Patrimonio Inmueble de Andalucía (IAPH). Incluido en SIPHA. (01140310029)
- **Ar48.-** Yacimiento arqueológico **Villa Teresa**. Base de datos Patrimonio Inmueble de Andalucía (IAPH). Incluido en SIPHA. (01140310023)
- **Ar49.-** Yacimiento arqueológico **Viso de Campos**. Base de datos Patrimonio Inmueble de Andalucía (IAPH). Incluido en SIPHA. (01140310055)
- **Ar50.-** Yacimiento arqueológico **Viso del Positillo**. Base de datos Patrimonio Inmueble de Andalucía (IAPH). Incluido en SIPHA. (01140310059)

## Cortijos

- **Co01.-** Cortijo de **Ramírez Calvo o Las Alberquillas**. Inventario de la Delegación de Cultura. Incluido en el Inventario de Cortijos, Haciendas y Lagares de la COPUT.

## Etnológica

- **Et01.-** Cortijada de Todos los Aires.
- **Et02.-** Cortijada de la Cubertilla.

## Fuentes

- **Fu01.-** Fuente de **La Cubertilla**. Inventario de la Delegación de Cultura. Catálogo de fuentes de Andalucía.
- **Fu02.-** Fuente de **San Antón**. Inventario de la Delegación de Cultura. Catálogo de fuentes de Andalucía.



- MEMORIA
  - NORMATIVA
  - CATÁLOGO DE BIENES PROTEGIDOS
  - PLANOS
- TOMO II:
- ESTUDIO AMBIENTAL ESTRATÉGICO
- ANEXO:
- ESTUDIO DE VIABILIDAD ARROYO
  - ESTUDIO DE VIABILIDAD SUELO URBANO EL CAÑUELO

La citada documentación es pública y podrá ser consultada en cualquier momento en el sello oficial de la Delegación de Cultura de la Delegación de Cultura, en Fuente Tojar (Córdoba). Fdo.- Miguel Ángel Díaz





**Infraestructuras**

- **In02.- Noria del Vado de Priego.** Base de datos Patrimonio Inmueble de Andalucía (IAPH). Incluida en SIPHA. Caracterización etnológica. (01140310005)

**Inmuebles**

- **Ip01.- Iglesia Parroquial de Nuestra Señora del Rosario.** Base de datos Patrimonio Inmueble de Andalucía (IAPH). Incluida en SIPHA. Caracterización arquitectónica. (01140310004)
- **Ia01.- Ermita del Calvario.** Inventario de la Delegación de Cultura.
- **Ia02.- Mercado Municipal.** Inventario de la Delegación de Cultura.
- **Ia03.- Vivienda en C/; Ancha nº 1.** Inventario de la Delegación de Cultura./C/Vieja, 22.
- **Ia04.- Vivienda en C/; Ancha nº 14.** Inventario de la Delegación de Cultura.
- **Ia05.- Vivienda en C/; Andalucía nº 12.** Inventario de la Delegación de Cultura.
- **Ia06.- Vivienda en C/ Baja nº 9.** Base de datos Patrimonio Inmueble de Andalucía (IAPH). Incluida en SIPHA. Vivienda 0010. Caracterización etnológica. (01140310010)
- **Ia07.- Vivienda en C/ La Cruz nº 4.**
- **Ia08.- Vivienda en C/ La Cruz nº 6.**
- **Ia09.- Vivienda en C/ La Cruz nº 8.**
- **Ia10.- Vivienda en Plaza de La Fuente nº 13.** Inventario de la Delegación de Cultura.
- **Ia11.- Vivienda en C/ Llana nº 2.**
- **Ia12.- Vivienda en C/ San Agustín nº 17.** Base de datos Patrimonio Inmueble de Andalucía (IAPH). Incluida en SIPHA. Vivienda 0006. Caracterización etnológica. (01140310006)

**Natural**

- **Na01.- Olivo Viejo de El Baldío.** Inventario de Árboles y Arboledas de Andalucía.

**No contemplados**

- **01.- Vivienda en C/ La Cruz nº 10.** Base de datos Patrimonio Inmueble de Andalucía (IAPH). Incluida en SIPHA. Vivienda 0009. Caracterización etnológica. (01140310009)
- **02.- Vivienda en C/ San Isidro nº 12.** Base de datos Patrimonio Inmueble de Andalucía (IAPH). Incluida en SIPHA. Vivienda 0008. Caracterización etnológica. (01140310008)
- **03.- Molino Chacón.** Inventario de la Delegación de Cultura.
- **04.- Salinas del Barranco.** Inventario de la Delegación de Cultura. Perteneciente al Catálogo del Plan de Ordenación Territorial del Sur de Córdoba.
- **05.- Jardín del Cortijo la Jinesa.** Inventario de la Delegación de Cultura.



- TOMO I:
1. MEMORIA.
  2. NORMATIVA
  3. CATÁLOGO DE BIENES PROTEGIDOS.
  4. PLANOS.
- TOMO II:
1. ESTUDIO AMBIENTAL ESTRATÉGICO.

- ANEXO:
1. ESTUDIO DE INUNDABILIDAD ARROYO.
  2. ESTUDIO DE INUNDABILIDAD SUELO URBANO EL CAÑUELO.

La citada documentación es rubricada por el secretario de la Corporación, en Fuente Tójar a 15 de marzo de 2018.  
Fdo.- Miguel Ángel...

**Denominación:** CAMINO DE GRANADA

**Otras denominaciones:** Camino Graná

**Caracterización:** Arqueológica

**Tipología:** Asentamientos

**Periodo histórico:** Edad del cobre; Época romana

**Código IAPH:** 01140310036

**Régimen de Propiedad:** Privado

**Uso:** Agrícola

**DESCRIPCIÓN**

En un cerro amesetado, en terraza sobre la ribera del río Caicena, en su margen izquierda y localizado entre las aldeas de La Cubertilla y Todos Aires, se ubica un yacimiento que por el material hallado en superficie, tuvo una fase prehistórica, en el calcolítico (cerámica a mano) y otra romana ("tegulae", común, ladrillos).

Se encuentra justo a la mitad de trayecto entre Córdoba y Granada, en el lado izquierdo del Camino Real de Granada. Muy próximo al alfar romano de Los Cuartelillos, a la Venta Vieja, al río Caicena y a un manantial llamado Pozo Clemente, seco en la actualidad.

Todo el yacimiento está cultivado con olivar.

**ANTECEDENTES ADMINISTRATIVOS**

Base de datos Patrimonio Inmueble de Andalucía (IAPH). Incluido en SIPHA.

**CONDICIONES DE USO**

Permitidos: Agrícola supeditado a la conservación de los bienes de patrimonio histórico existentes.

Prohibidos: Todos los demás.

**BIBLIOGRAFÍA**

LEIVA BRIONES, Fernando. Ilturgicola II parte. 31/12/1991, pp. 8-12.

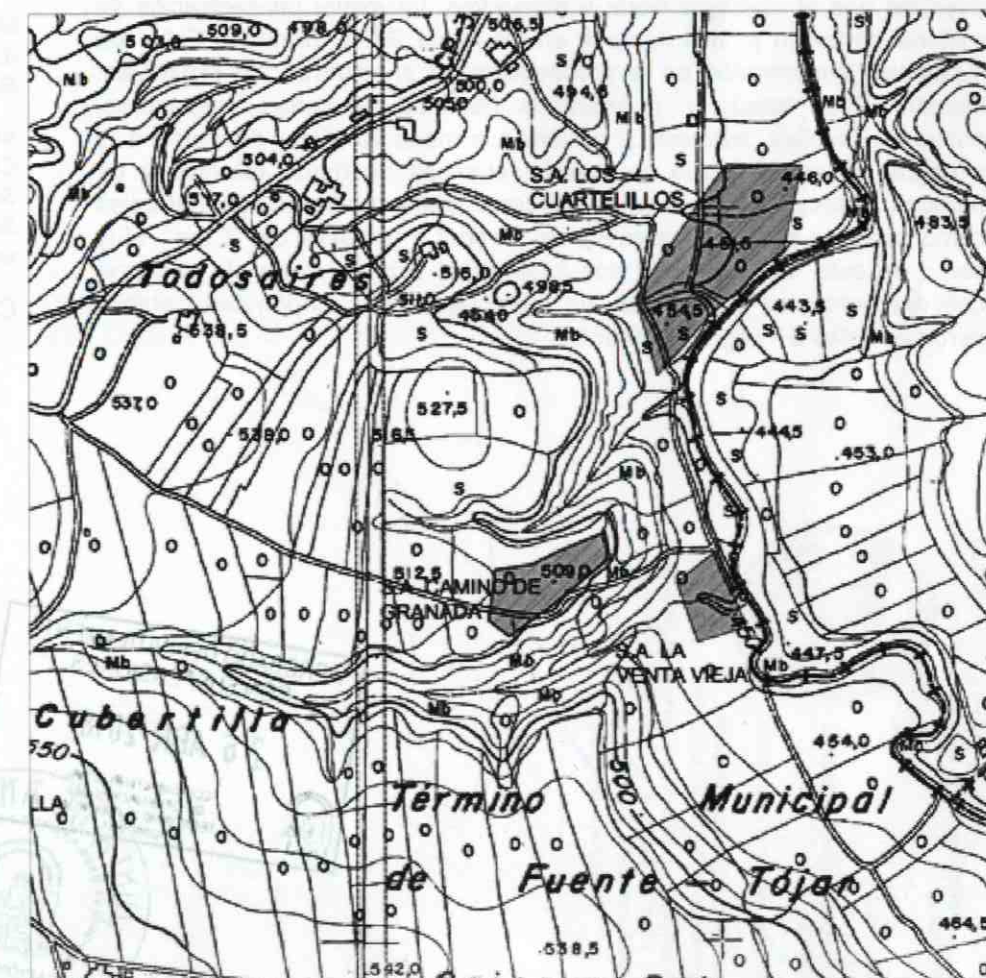
LEIVA BRIONES, Fernando. Nuevos yacimientos arqueológicos en las áreas de influencia de las Cabezas y de la Mesa de Fuente Tójar. 1994, pp. 277-301.

Archivo de la Delegación Provincial de la Consejería de Cultura de Córdoba. OSUNA GONZÁLEZ, Sonia, Actualización y Revisión del Inventario de Yacimientos Arqueológicos de algunos términos municipales de la zona sur de la provincia de Córdoba: Fuente Tójar. Camino de Granada., 2005.



**COORDENADAS**

Punto	X_Utm	Y_Utm	Distancia
1	402846	4152521	35
2	402840	4152557	57
3	402786	4152535	54
4	402740	4152513	50
5	402690	4152506	72
6	402681	4152437	36
7	402709	4152415	75
8	402772	4152460	98



TOMO I - 3. CATÁLOGO DE BIENES PROTEGIDOS

Diligencia: Para hacer constar que el presente documento PGOU de Fuente Tójar ha sido aprobado PROVISIONALMENTE por el Pleno de la Corporación en sesión celebrada el día 30/05/2017, integrado por los siguientes documentos:

- TOMO I:
  - MEMORIA.
  - NORMATIVA
  - CATÁLOGO DE BIENES PROTEGIDOS.
  - PLANOS.
- TOMO II:
  - ESTUDIO AMBIENTAL ESTRATÉGICO.
- ANEXO:
  - ESTUDIO DE INUNDABILIDAD ARROYO.
  - ESTUDIO DE INUNDABILIDAD SUELO URBANO EL CAÑUELO.

La citada documentación es rubricada por mí en todas sus páginas junto con el sello oficial de Secretaría, el Secretario-Interventor de la Corporación, en Fuente Tójar a 15 de marzo de 2018.

Fdo.: Miguel Ángel Morales Díaz.

**APROBADO DEFINITIVAMENTE  
CON SUSPENSIONES**  
**26 ABR 2018**  
 COMISIÓN TERRITORIAL  
DE ORDENACIÓN DEL  
TERRITORIO Y URBANISMO  
CÓRDOBA



**Denominación:** CERRO DE LA MESA

**Otras denominaciones:** La Mesa

**Caracterización:** Arqueológica

**Tipología:** Asentamientos

**Periodo histórico:** Neolítico; Edad del cobre

**Código IAPH:** 01140310015

**Régimen de Propiedad:** Privado

**Uso:** Agrícola

**DESCRIPCIÓN**

El yacimiento se ubica en un emplazamiento privilegiado, es decir, sobre un cerro amesetado provisto de defensas naturales por todos sus lados (afloramientos de roca caliza), excepto por el Sureste, dominando amplias vías naturales de comunicación (cursos de los ríos Caicena y Salado) y rodeado de fértiles tierras. La meseta se encuentra al Noroeste de la actual población de Fuente Tójar, y se orienta en dirección Noroeste-Sureste, abarcando longitudinalmente una distancia de 1 kilómetro aproximadamente. El lado Norte del cerro está poblado por un pinar, mientras que el resto por olivar y almendros. La mayor concentración de material cerámico y lítico aparece en los lados Sur y Suroeste. Entre los materiales encontrados en la prospección se encuentran los siguientes: industria lítica tallada y pulimentada (láminas retocadas, raspadores, punzones, hachas, azuelas...), cerámica a mano (bruñida, decorada a la almagra, platos de borde engrosado, cuencos de borde biselado y de paredes rectas...). En las laderas del cerro existen varios cobijos naturales como son cueva "Irene", la cueva de "Arcos" y la cueva del "Cura". Muy cerca de este lugar, a unos dos kilómetros, existen minas de almagra, concretamente en las aldeas de Zamoranos y Camponubes, ambas pertenecientes a Priego de Córdoba.

**ANTECEDENTES ADMINISTRATIVOS**

Base de datos Patrimonio Inmueble de Andalucía (IAPH). Incluido en SIPHA.

**CONDICIONES DE USO**

Permitidos: Agrícola supeditado a la conservación de los bienes de patrimonio histórico existentes.

Prohibidos: Todos los demás.

**BIBLIOGRAFÍA**

DELGADO FERNÁNDEZ, María Rosario. El tránsito Neolítico-Calcolítico en el sureste de Córdoba. Su evolución y desarrollo : La Mesa : Fuente Tójar, Córdoba.. 1995, pp. 341-363/ Mesa: Fuente Tójar: una nueva aportación a la definición de la prehistoria reciente en la Subbética cordobesa. 30/08/1997, 23.

GAVILÁN CEBALLOS, Beatriz; VERA RODRÍGUEZ, Juan Carlos. Nuevos datos sobre los patrones de poblamiento neolítico y calcolítico al aire libre en el piedemonte de las Sierras Subbéticas. 1997, pp. 5-22.

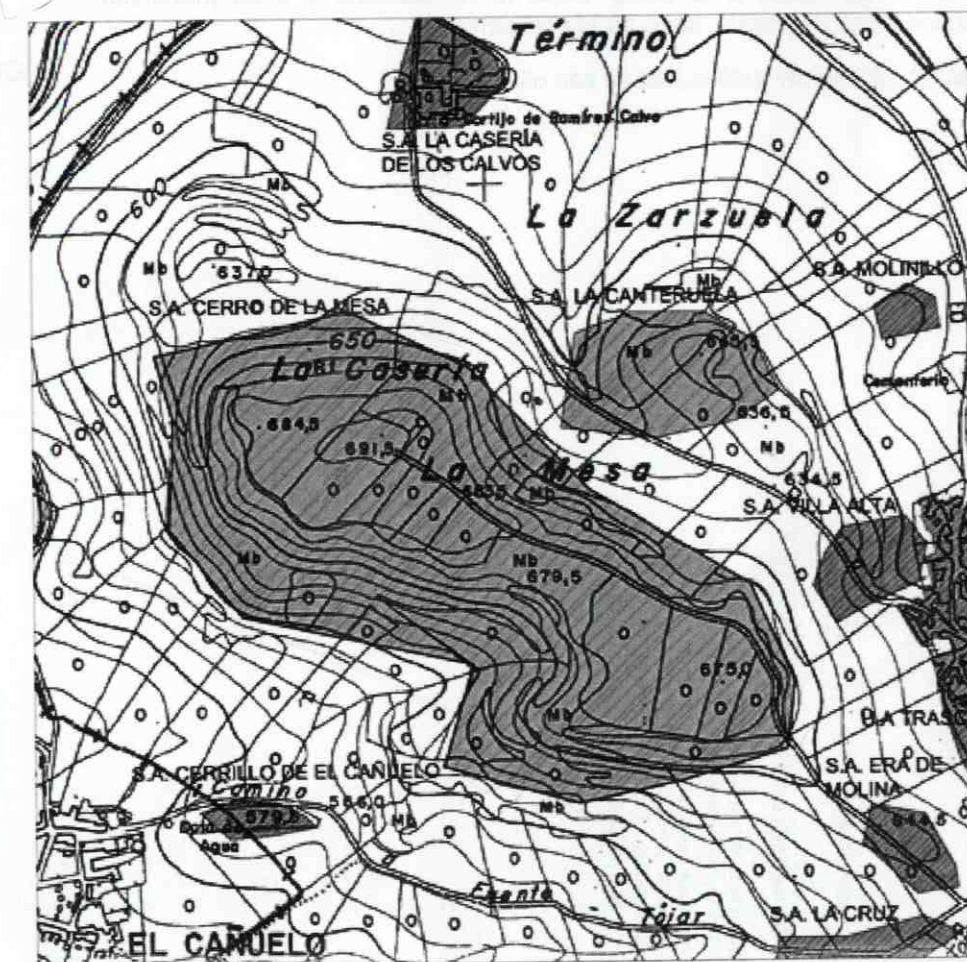

LEIVA BRIONES, Fernando. Guía abreviada del Museo Histórico-Municipal de Fuente-Tójar: Córdoba.. Excmo. Ayuntamiento y Área de Cultura de la Excmo. Diputación de Córdoba, 02/03/1990. 572/CO/ Ídolo Calcolítico tipo tolva procedente de La Mesa: Fuente Tójar, Córdoba.. 08/1997, 43/ Nuevos yacimientos arqueológicos en las áreas de influencia de las Cabezas y de la Mesa de Fuente Tójar. 1994, pp. 277-301.

MURILLO REDONDO, Juan Francisco. Estado de la cuestión sobre el poblamiento durante el Calcolítico y la Edad del Bronce en las Subbéticas cordobesas.. 1990, pp. 53-80.

VAQUERIZO GIL, Desiderio. Aproximación a la Arqueología en la Subbética Cordobesa. 1987, pp. 10-19/ Prospección Arqueológica superficial en el área de las Subbéticas Cordobesas. Fase I. 86. 1986, pp. 85-96/ Protohistoria y romanización en la Subbética Cordobesa. Avance de los resultados obtenidos en las prospecciones arqueológicas desarrolladas hasta 1990. 1990, pp. 3-16.

**COORDENADAS**

Punto	X_Utm	Y_Utm	Distancia
1	398415	4152210	156
2	398265	4152166	142
3	398124	4152136	201
4	397934	4152189	151
5	397976	4152332	323
6	397654	4152401	153
7	397552	4152525	155
8	397559	4152676	96
9	397533	4152768	158
10	397685	4152801	120
11	397804	4152829	185
12	397973	4152749	263
13	398142	4152576	260
14	398365	4152442	149
15	398426	4152306	167



TOMO I - 3. CATÁLOGO DE BIENES PROTEGIDOS

**Diligencia:** Para hacer constar que el presente documento PGOU de Fuente Tójar ha sido aprobado PROVISIONALMENTE por el Pleno de la Corporación en sesión celebrada el día 30/05/2017, integrado por los siguientes documentos:



- TOMO I:**
- MEMORIA.
  - NORMATIVA.
  - CATÁLOGO DE BIENES PROTEGIDOS.
  - PLANOS.
- TOMO II:**
- ESTUDIO AMBIENTAL ESTRATÉGICO.

- ANEXO:**
- ESTUDIO DE INUNDABILIDAD ARROYO.
  - ESTUDIO DE INUNDABILIDAD SUELO URBANO EL CAÑUELO.
- La citada documentación es rubricada por mí en todas sus páginas junto con el sello oficial de Secretaría, el Secretario-Interventor de la Corporación, en Fuente Tójar a 15 de marzo de 2018.

Fdo.: Miguel Ángel Morales Ojáz.



**Denominación** CERRO DE LAS CABEZAS

**Otras denominaciones:** Fortificación de los Cabezos

**Denominación a la que pertenece:** Cerro de las Cabezas

**Caracterización:** Arqueológica

**Tipología:** Asentamientos

**Periodo histórico:** Protohistoria; Edad Contemporánea; Época romana

**Código IAPH:** 01140310002; Pertenece a: 01140310027, Cerro de las Cabezas.

**Régimen de Propiedad:** Privado

**Uso:** Agrícola

**DESCRIPCIÓN**

Se trata de un yacimiento de excepcional importancia asentado sobre un cerro amesetado que conserva casi en su totalidad el perímetro de muralla, lo que lo convierte en un recinto amurallado que ha proporcionado material muy abundante y de gran importancia: esculturas de mármol (un togado, un herma del Dios Baco...), inscripciones, elementos de adorno (fibulas, colgantes...), orbes de "trapetum", ajuares domésticos casi completos, terra sigillata hispánica, sudgálica, africana, marmorata, cerámica de barniz negro de época republicana, cerámica griega, ladrillos de diferentes tipologías y tamaños, "tegulae", imbrices, fragmentos de revestimiento mural con decoración pintada... además abunda el material de época ibérica: cerámica pintada con motivos geométricos y lisa. También aparece material de época tartésica, e incluso del Calcolítico. "In situ" se conservan además de las murallas, estructuras de hábitat y una calle talladas en la roca caliza, así como aljibes que conservan el revestimiento de "opus signinum".

Analizando el material hallado en el yacimiento se deduce que el lugar estuvo habitado de forma continuada al menos desde el Bronce Final hasta Época Bajoimperial aunque hay indicios de asentamientos que se remontan al Calcolítico. Destaca, principalmente, la extraordinaria posición estratégica del asentamiento, controlando un paso natural entre las actuales provincias de Córdoba, Granada y Jaén, así como la confluencia de los ríos Salado y San Juan. Del valor estratégico del lugar dan testimonio, además, los varios parapetos que aún se conservan en el cerro del frente defensivo instalado aquí durante la guerra civil española.

En septiembre de 1991 se llevaron a cabo en el lugar unas excavaciones que constataron la ubicación en el cerro del "municipium" romano identificado como "Iiturgicola" así como un poblado prerromano indígena que ya contaba con un recinto amurallado. En el primer tercio del siglo XX, Navascués y Santaolalla realizaron intervenciones en el yacimiento.

el XVI Lorenzo de Padilla en su "Historia General de España" hace una relación de las antigüedades que hay en Fuente-Tójar. En el s. XVIII, Tomás Pérez, en su libro "Relación de las esculturas aparecidas en Fuente-Tójar. P. Alcalá en su "Apuntes para la historia de Priego" en el BRAC nº 98, habla del regresivo deterioro del yacimiento y relaciona materiales aparecidos en el lugar, como esculturas colosales de mármol, tuberías de plomo, inscripciones, fustes... al que hace alusión a la riqueza de la colección que posee, procedente del lugar, D. Francisco Julián Madrid. En el s. XIX, Ramírez de las Casas-Deza incide en la importancia del yacimiento. En el s. XX, R. Ramírez de Arellano en su "Inventario monumental y artístico de la provincia de Córdoba" identifica "Iiturgicola" con el poblado indígena y de todas las observaciones sobre el yacimiento destaca el poblado por el Norte y dos puertas monumentales al Norte y otra al

**ANTECEDENTES ADMINISTRATIVOS**

Base de datos Patrimonio Inmueble de Andalucía (IAPH). Incluido en SIPHA.

**CONDICIONES DE USO**

Permitidos: Agrícola supeditado a la conservación de los bienes de patrimonio histórico existentes.

Prohibidos: Todos los demás.

**BIBLIOGRAFÍA**

Dada la cuantiosa bibliografía existente sobre el yacimiento se aconseja consultar la base de datos digital del Sistema de Información del Patrimonio Histórico de Andalucía:

<http://www.iaph.es/patrimonio-inmueble-andalucia/resumen.do?id=i20014&ids=140310002>

**COORDENADAS**

Punto	X Utm	Y Utm	Distancia
1	400409	4152456	195
2	400241	4152360	119
3	400174	4152271	191
4	400154	4152072	106
5	400213	4151994	85
6	400282	4151928	103
7	400382	4151912	277
8	400642	4151990	196
9	400797	4152116	247
10	400887	4152344	152
11	400850	4152495	141
12	400724	4152554	136
13	400596	4152531	77
14	400533	4152481	118



APROBADO DEFINITIVAMENTE  
CON SUSPENSIÓNES  
26 ABR 2018  
COMISION TERRITORIAL  
DE ORDENACIÓN DEL  
TERRITORIO Y URBANISMO  
CÓRDOBA



TOMO I - 3. CATÁLOGO DE BIENES PROTEGIDOS

Diligencia: Para hacer constar que el presente documento PGOU de Fuente Tójar ha sido aprobado por el Pleno de la Corporación Municipal de Fuente Tójar en la sesión de fecha 17 de mayo de 2017, en el punto 1.º de su orden del día, y que se ha procedido a la inscripción de los datos que aparecen en el presente documento en el Registro de Bienes Protegidos de la Delegación Territorial de Córdoba, con el fin de dar publicidad a los mismos y a la inscripción de los datos que aparecen en el presente documento en el Registro de Bienes Protegidos de la Delegación Territorial de Córdoba, con el fin de dar publicidad a los mismos.

TOMO I:  
1. FOLIO 100  
2. FOLIO 101  
3. FOLIO 102  
4. FOLIO 103

TOMO II:  
1. FOLIO 104  
2. FOLIO 105

ANEXO:  
1. FOLIO 106  
2. FOLIO 107

La ciudad de Fuente Tójar, inscrita en el Registro de Bienes Protegidos de la Delegación Territorial de Córdoba, con el fin de dar publicidad a los mismos.

**Denominación** CERRO DE LAS PALOMAS

**Otras denominaciones:** Cerro de Los Palomos

**Caracterización:** Arqueológica

**Tipología:** Asentamientos

**Periodo histórico:** Época romana

**Código IAPH:** 01140310014

**Régimen de Propiedad:** Privado

**Uso:** Agrícola

**ANTECEDENTES ADMINISTRATIVOS**

Base de datos Patrimonio Inmueble de Andalucía (IAPH). Incluido en SIPHA.

**CONDICIONES DE USO**

Permitidos: Agrícola supeditado a la conservación de los bienes de patrimonio histórico existentes.

Prohibidos: Todos los demás.

**BIBLIOGRAFÍA**

LEIVA BRIONES, Fernando. Nuevos yacimientos arqueológicos en las áreas de influencia de las Cabezas y de la Mesa de Fuente Tójar. 1994, pp. 277-301.

Archivo de la Delegación Provincial de la Consejería de Cultura de Córdoba.  
OSUNA GONZÁLEZ, Sonia, Actualización y Revisión del Inventario de Yacimientos Arqueológicos de algunos términos municipales de la zona sur de la provincia de Córdoba: Fuente Tójar. Cerro de Las Palomas, 2005.

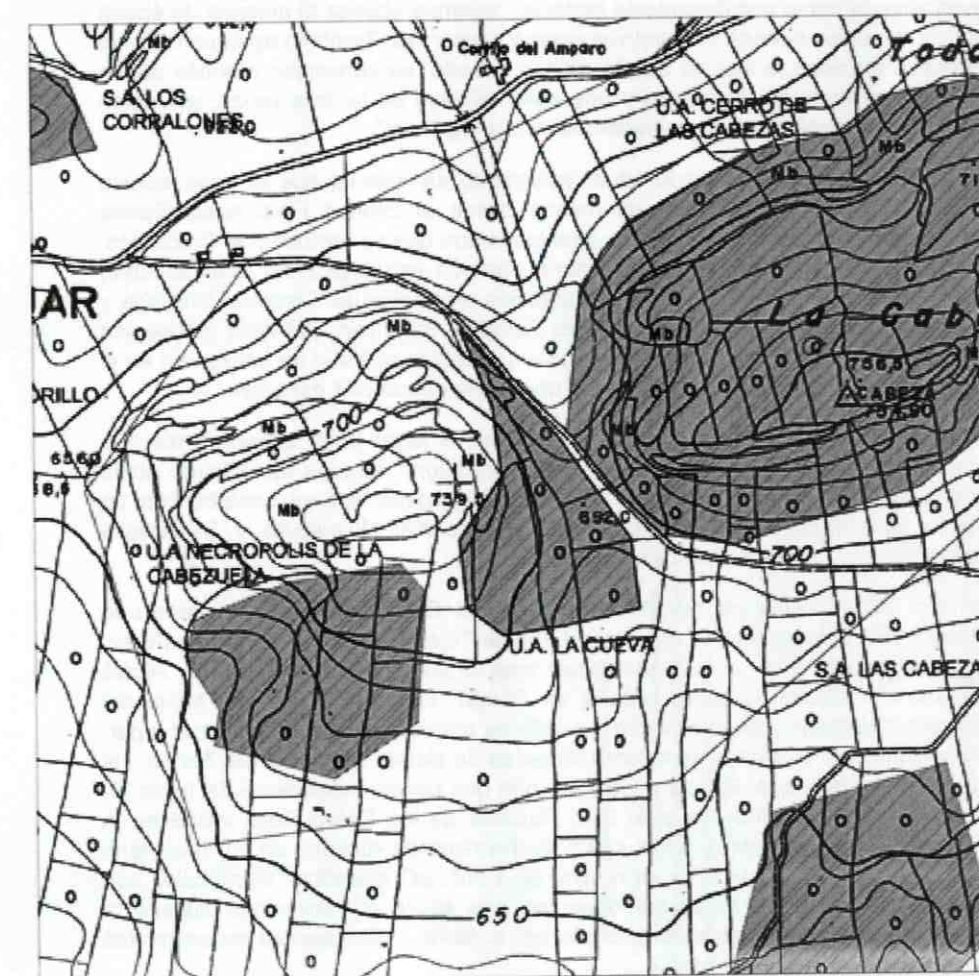


**DESCRIPCIÓN**

En la parte más elevada del Cerro de Las Palomas se ubica un yacimiento de época romana, documentado por el abundante material cerámico disperso en superficie ("terra sigillata", "tegulae", ladrillos, común...). La zona Norte está cultivada por plantones de olivos mientras que, la zona Sur aparece virgen, cubierta por pasto. El cerro se encuentra muy próximo al actual poblado de Todosaires, a unos 50 metros del mismo en el lado izquierdo del camino de Los Varagones que baja al río Caicena (también muy cercano); mirando hacia el Sur se divisa a 1"5 Kilómetros, aproximadamente, en línea recta el asentamiento iberorromano del Cerro de Las Cabezas.

**COORDENADAS**

Punto	X_Utm	Y_Utm	Distancia
1	402769	4153748	65
2	402833	4153739	97
3	402849	4153641	70
4	402784	4153612	61
5	402727	4153638	117



TOMO I - 3. CATÁLOGO DE BIENES PROTEGIDOS

**Diligencia:** Para hacer constar que el presente documento PGOU de Fuente Tójar ha sido aprobado PROVISIONALMENTE por el Pleno de la Corporación en sesión celebrada el día 30/05/2017, integrado por los siguientes documentos:



- TOMO I:**
- MEMORIA.
  - NORMATIVA
  - CATÁLOGO DE BIENES PROTEGIDOS.
  - PLANOS.

**TOMO II:** ESTUDIO AMBIENTAL ESTRATÉGICO.

**ANEXO:**

- ESTUDIO DE INUNDABILIDAD ARROYO.
  - ESTUDIO DE INUNDABILIDAD SUELO URBANO EL CAÑUELO.
- La citada documentación es rubricada por mí en todas sus páginas junto con el sello oficial de Secretaría, el Secretario-Interventor de la Corporación, en Fuente Tójar a 15 de marzo de 2018.

Fdo.- Miguel Ángel Morales Díaz.



**Denominación** CORTIJO DE LA LEONA

**Otras denominaciones:** Cortijo de los Cerros

**Caracterización:** Arqueológica

**Tipología:** Asentamientos

**Periodo histórico:** Época romana

**Código IAPH:** 01140310052

**Régimen de Propiedad:** Privado

**Uso:** Agrícola

**DESCRIPCIÓN**

En la llanura que hay en la zona delantera del Cortijo de La Leona, se encuentra un sitio de época romana de entidad menor. Dispersa en superficie aparece cerámica común y "tegulae", aunque también se ha encontrado cerámica perteneciente a época medieval y contemporánea pero en menor medida. A 500 metros aproximadamente en dirección al Oeste se encuentra un importante sitio por su extensión, abundancia de material y amplio período cronológico de pervivencia: el Tejar de El Cañuelo.

**ANTECEDENTES ADMINISTRATIVOS**

Base de datos Patrimonio Inmueble de Andalucía (IAPH). Incluido en SIPHA.

**CONDICIONES DE USO**

Permitidos: Agrícola supeditado a la conservación de los bienes de patrimonio histórico existentes.

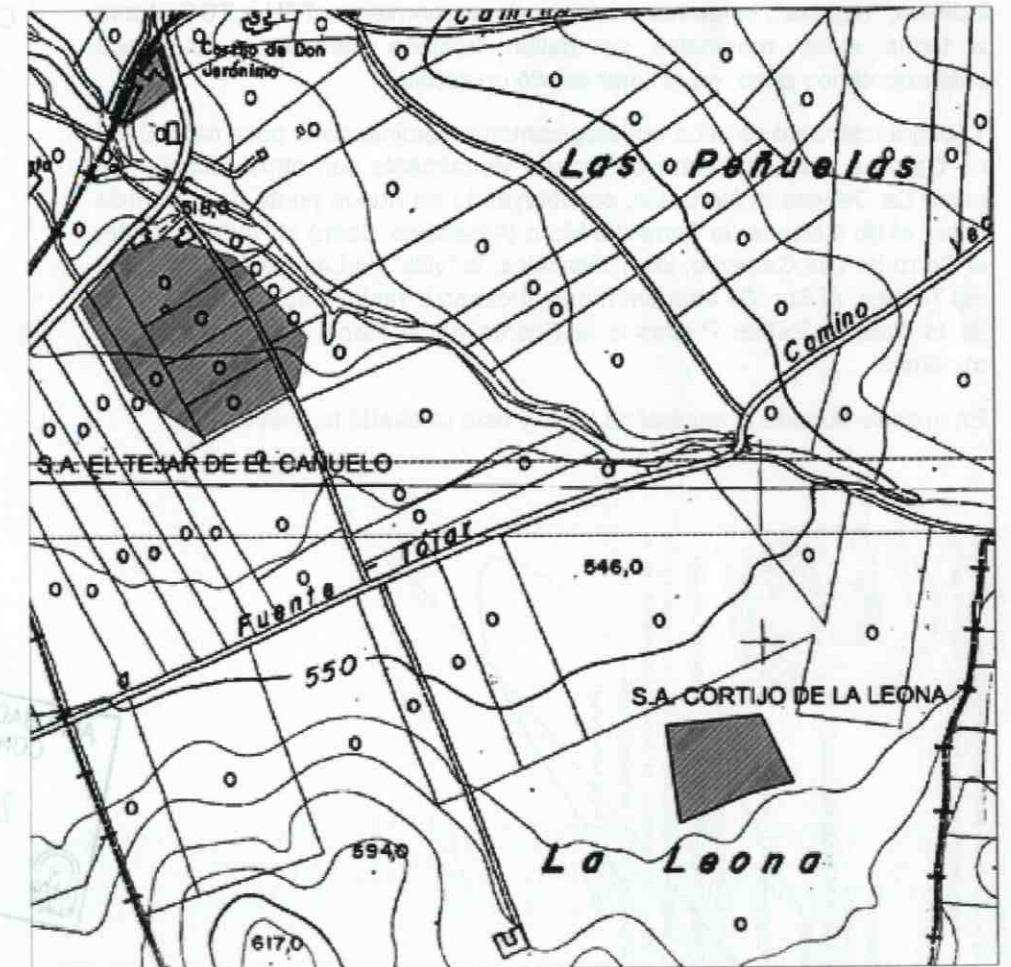
Prohibidos: Todos los demás.

**BIBLIOGRAFÍA**

Archivo de la Delegación Provincial de la Consejería de Cultura de Córdoba. OSUNA GONZÁLEZ, Sonia, Actualización y Revisión del Inventario de Yacimientos Arqueológicos de algunos términos municipales de la zona sur de la provincia de Córdoba: Fuente Tójar. Cortijo de la Leona., 2005.

**COORDENADAS**

Punto	X_Utm	Y_Utm	Distancia
1	397984	4150824	
2	398034	4150837	
3	397996	4150917	
4	397883	4150905	
5	397899	4150789	



TOMO I - 3. CATÁLOGO DE BIENES PROTEGIDOS

**Diligencia:** Para hacer constar que el presente documento PGOU de Fuente Tójar ha sido aprobado PROVISIONALMENTE por el Pleno de la Corporación en sesión celebrada el día 30/05/2017, integrado por los siguientes documentos:



- TOMO I:
- 1. MEMORIA
- 2. NORMATIVA
- 3. CATÁLOGO DE BIENES PROTEGIDOS.
- 4. PLANOS.

TOMO III:

- ESTUDIO AMBIENTAL ESTRATÉGICO.

ANEXO:

- 1. ESTUDIO DE INUNDABILIDAD ARROYO.
- 2. ESTUDIO DE INUNDABILIDAD SUELO URBANO EL CAÑUELO.

La citada documentación es rubricada por mí en todas sus páginas junto con el sello oficial de Secretaría, el Secretario-Interventor de la Corporación, en Fuente Tójar a 15 de marzo de 2018.

Fdo.- Miguel Ángel Morales Díaz.



**Denominación** CORTIJO DE LA REDONDA

**Otras denominaciones:** 01140310033

**Caracterización:** Arqueológica

**Tipología:** Asentamientos

**Periodo histórico:** Edad del Hierro II – Iberos; Edad del cobre; Época romana.

**Código IAPH:** 01140310033

**Régimen de Propiedad:** Privado

**Uso:** Agrícola

**DESCRIPCIÓN**

En las proximidades del río Caicena, en su margen izquierda, se ubica un yacimiento de gran importancia por el amplio período cronológico de su ocupación. Aparecen materiales del Neolítico Final-Calcolítico: cerámica hecha a mano y molinos de mano; además, según la bibliografía consultada, correspondientes a este período se han hallado en el yacimiento afiladores de arenisca y machacadores en piedra. De época romana aparece disperso por el yacimiento material cerámico como ladrillos, "tegulae", cerámica común y almacenamiento, TSH y TSG. Junto a todos estos materiales se hallan también cerámicas de época contemporánea pues, en el lugar existió un cortijo.

Topográficamente se sitúa estratégicamente dominando el paso natural del río Caicena y se encuentra conectado visualmente con otros yacimientos como La Dehesa al Noroeste, constituyendo un nuevo punto de vigilancia sobre el río Caicena; la Torre del Moro (Alcaudete, Jaén) al Norte-Noreste; el Cerro de Las Cabezas, los Torviscales, la "villa" de Las Rentas y la loma del Torilejo, al Sur. Se encuentra muy próximo a yacimientos como La loma de la Casilla, Peñas Prietas y la Fuente de la Rana, donde existió un manantial.

En el cerro abunda el mineral de yeso y está cultivado por olivar.

**ANTECEDENTES ADMINISTRATIVOS**

Base de datos Patrimonio Inmueble de Andalucía (IAPH). Incluido en SIPHA.

**CONDICIONES DE USO**

Permitidos: Agrícola supeditado a la conservación de los bienes de patrimonio histórico existentes.

Prohibidos: Todos los demás.

**BIBLIOGRAFÍA**

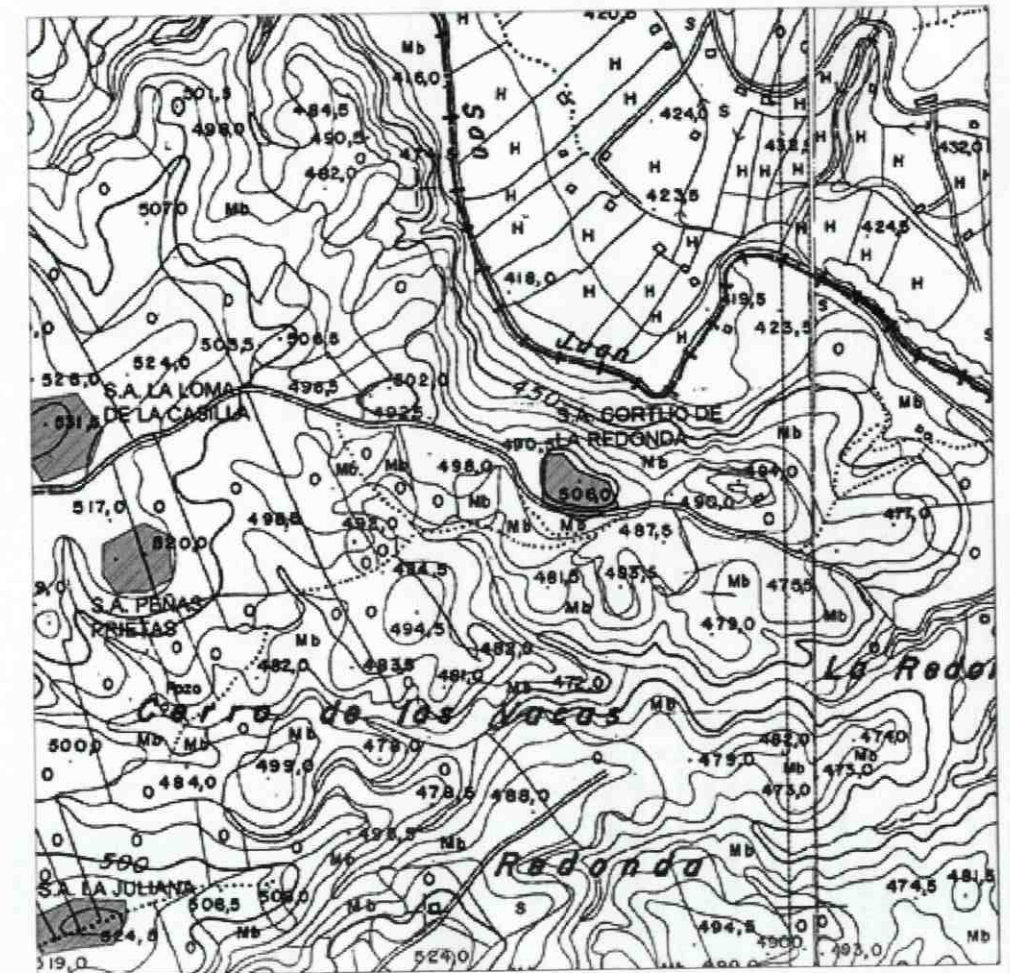
LEIVA BRIONES, Fernando. Iliturgicola II parte. 31/12/1991, pp. 8-12.

LEIVA BRIONES, Fernando. Nuevos yacimientos arqueológicos en las áreas de influencia de las Cabezas y de la Mesa de Fuente Tójar. 1994, pp. 277-301.

Archivo de la Delegación Provincial de la Consejería de Cultura de Córdoba. OSUNA GONZÁLEZ, Sonia, Actualización y Revisión del Inventario de Yacimientos Arqueológicos de algunos términos municipales de la zona sur de la provincia de Córdoba: Fuente Tójar. Cortijo de la Redonda. , 2005.

**COORDENADAS**

Punto	X_Utm	Y_Utm	Distancia
1	402258	4154588	36
2	402272	4154554	60
3	402218	4154534	61
4	402166	4154561	68
5	402171	4154627	30
6	402196	4154628	32
7	402216	4154605	48



TOMO I - 3. CATÁLOGO DE BIENES PROTEGIDOS  
Diferencia: Para hacer constar que el presente documento PGOU de Fuente Tójar ha sido aprobado PROVISIONALMENTE por el Pleno de la Corporación en sesión celebrada el día 30/05/2017, integrado por los siguientes documentos:



- TOMO I:
- MEMORIA.
  - NORMATIVA
  - CATÁLOGO DE BIENES PROTEGIDOS.
  - PLANOS.

TOMO II:

ESTUDIO AMBIENTAL ESTRATÉGICO.

ANEXO:

- ESTUDIO DE INUNDABILIDAD-ARROYO.
- ESTUDIO DE INUNDABILIDAD SUELO URBANO EL CAÑUELO.

La citada documentación rubricada por mí en todas sus páginas junto con el sello oficial de Secretaría, el Secretario-Interventor de la Corporación, en Fuente Tójar a 15 de marzo de 2018.

Fdo.: Miguel Ángel Morales Díaz.



**Denominación** CORTIJO DE LAS CABEZAS

**Otras denominaciones:**

**Caracterización:** Arqueológica

**Tipología:** Asentamientos

**Periodo histórico:** Época romana

**Código IAPH:** 01140310044

**Régimen de Propiedad:** Privado

**Uso:** Agrícola

**DESCRIPCIÓN**

Entre la ladera Este del Cerro de Las Cabezas y el camino de la Cubertilla, una zona amesetada en terraza delimitada por un crestón de roca caliza en sus zonas Norte y Noreste, se ubica un yacimiento de época romana en el que abunda la cerámica común romana: "tegulae", almacenamiento... además de conservar restos de sillares reutilizados en el cortijo en ruinas situado en el yacimiento y algunas posibles estructuras ubicadas "in situ".

**ANTECEDENTES ADMINISTRATIVOS**

Base de datos Patrimonio Inmueble de Andalucía (IAPH). Incluido en SIPHA.

**CONDICIONES DE USO**

Permitidos: Agrícola supeditado a la conservación de los bienes de patrimonio histórico existentes.

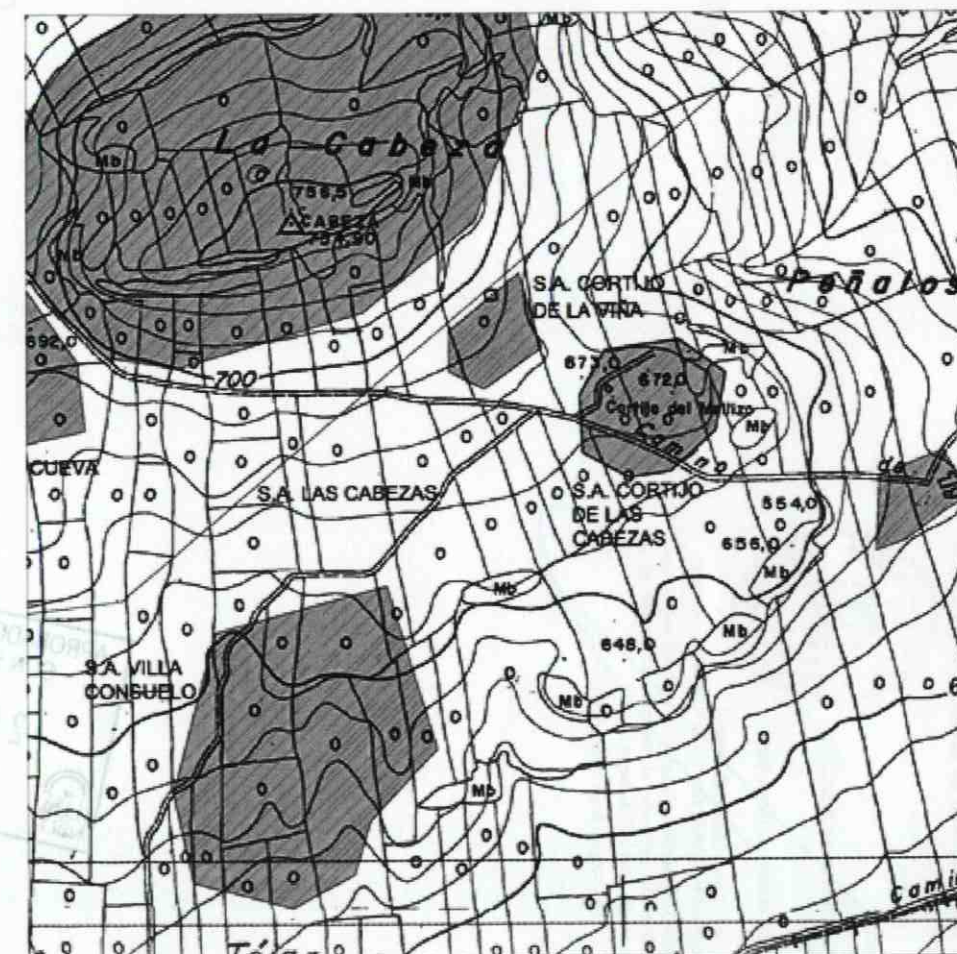
Prohibidos: Todos los demás.

**BIBLIOGRAFÍA**

Archivo de la Delegación Provincial de la Consejería de Cultura de Córdoba. OSUNA GONZÁLEZ, Sonia, Actualización y Revisión del Inventario de Yacimientos Arqueológicos de algunos términos municipales de la zona sur de la provincia de Córdoba: Fuente Tójar. Cortijo de Las Cabezas., 2005.

**COORDENADAS**

Punto	X_Utm	Y_Utm	Distancia
1	401147	4151904	80
2	401133	4151823	86
3	401070	4151766	63
4	401011	4151757	72
5	400947	4151792	79
6	400942	4151872	75
7	400979	4151937	106
8	401082	4151951	84



TOMO I - 3. CATÁLOGO DE BIENES PROTEGIDOS

**Diligencia:** Para hacer constar que el presente documento PGOU de Fuente Tójar ha sido aprobado PROVISIONALMENTE por el Pleno de la Corporación en sesión celebrada el día 30/05/2017, integrado por los siguientes documentos:



- TOMO I:**
- MEMORIA
  - NORMATIVA
  - CATÁLOGO DE BIENES PROTEGIDOS.
  - PLANOS.

**TOMO II:**

ESTUDIO AMBIENTAL ESTRATÉGICO.

**ANEXO:**

- ESTUDIO DE INUNDABILIDAD ARROYO.
  - ESTUDIO DE INUNDABILIDAD SUELO URBANO EL CAÑUELO.
- La citada documentación es rubricada por mí en todas sus páginas junto con el sello oficial de Secretaría, el Secretario-Interventor de la Corporación, en Fuente Tójar a 15 de marzo de 2018.

Fdo: Miguel Ángel Morales Díaz.

APROBADO DEFINITIVAMENTE  
CON SUSPENSIONES  
26 ABR 2018  
COMISION TERRITORIAL  
DE ORDENACION DEL  
TERRITORIO Y URBANISMO  
CORDOBA





**Denominación** CORTIJO DE LA VIÑA

**Otras denominaciones:**

**Caracterización:** Arqueológica

**Tipología:** Asentamientos

**Periodo histórico:** Época romana

**Código IAPH:** 01140310030

**Régimen de Propiedad:** Privado

**Uso:** Agrícola

**DESCRIPCIÓN**

En la ladera Este del Cerro de Las Cabezas se ubica un yacimiento de época romana en el que abunda el material cerámico ("tegulae", "terra sigillata", común), así como las escorias de hierro y sillares de caliza. La zona está cultivada por olivar, pero originariamente poseía viñas de ahí la toponimia que identifica al lugar. Justo en el centro del yacimiento hay un cortijo en estado ruinoso.

**ANTECEDENTES ADMINISTRATIVOS**

Base de datos Patrimonio Inmueble de Andalucía (IAPH). Incluido en SIPHA.

**CONDICIONES DE USO**

Permitidos: Agrícola supeditado a la conservación de los bienes de patrimonio histórico existentes.

Prohibidos: Todos los demás.

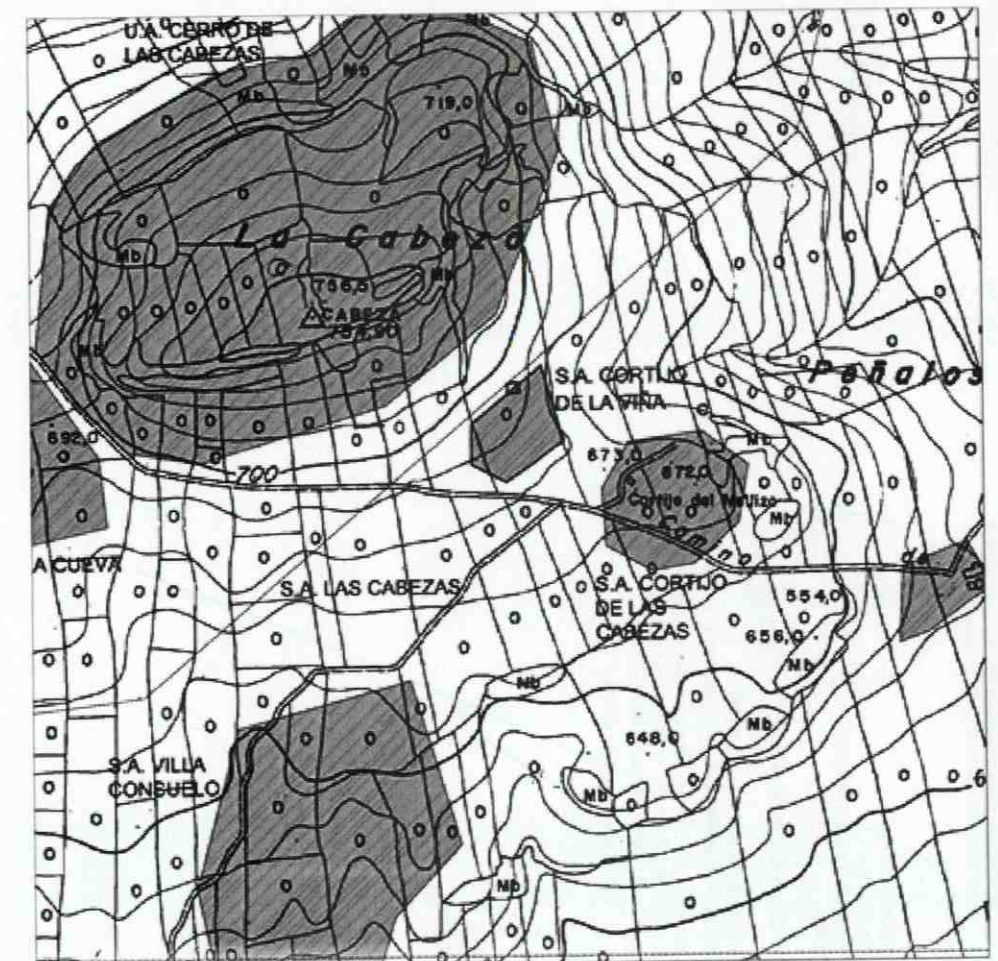
**BIBLIOGRAFÍA**

QUESADA SANZ, Fernando; VAQUERIZO GIL, Desiderio; MURILLO REDONDO, Juan Francisco. Arqueología Cordobesa: Fuente Tójar. Nanuk para Ilmo. Ayunt. de Fuente Tójar, 1994. 84-605-0924-9.

Archivo de la Delegación Provincial de la Consejería de Cultura de Córdoba. OSUNA GONZÁLEZ, Sonia, Actualización y Revisión del Inventario de Yacimientos Arqueológicos de algunos términos municipales de la zona sur de la provincia de Córdoba: Fuente Tójar. Cortijo de la Viña., 2005.

**COORDENADAS**

Punto	X_Utm	Y_Utm	Distancia
1	400859	4152045	110
2	400890	4151939	101
3	400810	4151882	53
4	400761	4151907	57
5	400761	4151963	127



TOMO I - 3. CATÁLOGO DE BIENES PROTEGIDOS

Diligencia: Para hacer constar que el presente documento PGOU de Fuente Tójar ha sido aprobado PROVISIONALMENTE por el Pleno de la Corporación en sesión celebrada el día 30/05/2017, integrado por los siguientes documentos:



- TOMO I:
- MEMORIA
  - NORMATIVA
  - CATÁLOGO DE BIENES PROTEGIDOS
  - PLANOS

TOMO II:

ESTUDIO AMBIENTAL ESTRATÉGICO

ANEXO:

- ESTUDIO DE INUNDABILIDAD ARROYO
- ESTUDIO DE INUNDABILIDAD SUELO URBANO EL CAÑUELO

La citada documentación es rubricada por mí en todas sus páginas junto con el sello oficial de Secretaría, el Secretario-Interventor de la Corporación, en Fuente Tójar a 15 de marzo de 2018.

Fdo.- Miguel Ángel Morales Díaz.



**Denominación** CORTIJO FUNDÍO

**Otras denominaciones:**

**Caracterización:** Arqueológica

**Tipología:** Asentamientos

**Periodo histórico:** Época romana

**Código IAPH:** 01140310040

**Régimen de Propiedad:** Privado

**Uso:** Agrícola

**DESCRIPCIÓN**

Sobre un cerro, muy próximo al actual camino del El Baldío, justo enfrente del Cortijo del mismo nombre, se ubica un sitio de época romana. Se trata de un sitio de entidad menor dado que el material en superficie no es tan abundante como en otros del término municipal de Fuente-Tójar. En superficie pueden verse fragmentos de TSG, "tegulae", común y almacenamiento. El terreno del cerro es muy pedregoso y existe un manantial muy próximo en dirección al Sur. Está en conexión visual con otros sitios contemporáneos: las Suertes del Rey, el Cerro de Las Cabezas, Villa Teresa y El Lucerico.

**ANTECEDENTES ADMINISTRATIVOS**

Base de datos Patrimonio Inmueble de Andalucía (IAPH). Incluido en SIPHA.

**CONDICIONES DE USO**

Permitidos: Agrícola supeditado a la conservación de los bienes de patrimonio histórico existentes.

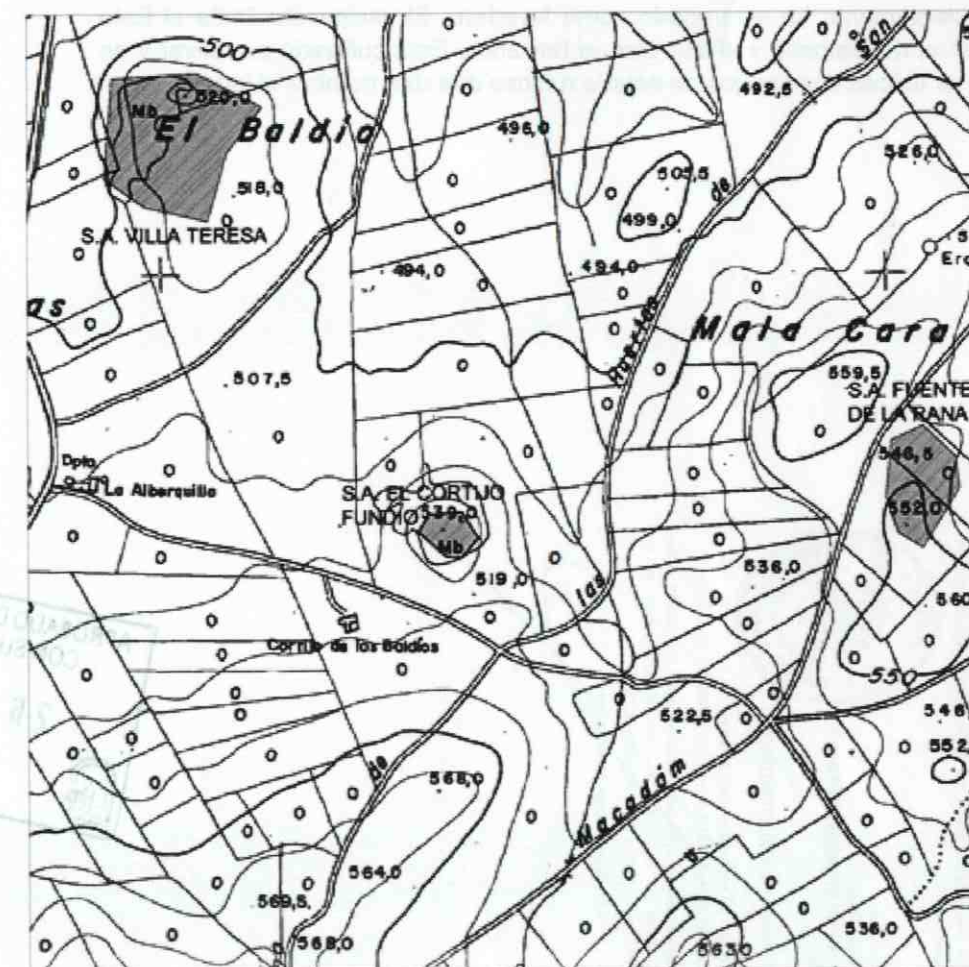
Prohibidos: Todos los demás.

**BIBLIOGRAFÍA**

Archivo de la Delegación Provincial de la Consejería de Cultura de Córdoba. OSUNA GONZÁLEZ, Sonia, Actualización y Revisión del Inventario de Yacimientos Arqueológicos de algunos términos municipales de la zona sur de la provincia de Córdoba: Fuente Tójar. El Cortijo "Fundío"., 2005.

**COORDENADAS**

Punto	X_Utm	Y_Utm	Distancia
1	400392	4154607	21
2	400413	4154606	37
3	400436	4154633	43
4	400414	4154669	47
5	400368	4154666	30
6	400353	4154642	54



TOMO I - 3. CATÁLOGO DE BIENES PROTEGIDOS

**Diligencia:** Para hacer constar que el presente documento PCOU de Fuente Tójar ha sido aprobado PROVISIONALMENTE por el Pleno de la Corporación en sesión celebrada el día 30/05/2017, integrado por los siguientes documentos:



- TOMO I: MEMORIA, 1. MEMORIA, 2. NORMATIVA, 3. CATÁLOGO DE BIENES PROTEGIDOS, 4. PLANOS.
- TOMO II: ESTUDIO AMBIENTAL ESTRATÉGICO.

- ANEXO: 1. ESTUDIO DE INUNDABILIDAD ARROYO, 2. ESTUDIO DE INUNDABILIDAD SUELO URBANO EL CAÑUELO.
- La citada documentación es rubricada por mí en todas sus páginas junto con el sello oficial de Secretaría, el Secretario-Interventor de la Corporación, en Fuente Tójar a 15 de marzo de 2018.
- Fdo. Miguel Ángel Morales Díaz.

**Denominación** CORTIJOS BAJEROS

**Otras denominaciones:** Hoyo Solvito

**Caracterización:** Arqueológica

**Tipología:** Asentamientos

**Periodo histórico:** Edad Media

**Código IAPH:** 01140310035

**Régimen de Propiedad:** Privado

**Uso:** Agrícola

**DESCRIPCIÓN**

En la vega del río Caicena, en su margen izquierda, a su paso por la aldea prieguense de Caicena o El Solvito, sobre una terraza amesetada, justo entre el límite del término municipal de Fuente-Tójar y Priego de Córdoba, se ubica un yacimiento de época medieval dado el material hallado en el mismo (cerámica vidriada, común, almacenamiento (tinajas), cocina, etc.). También existen materiales de época contemporánea (loza blanca y decorada, lebrillos...). Existe un manantial muy próximo a escasos metros en dirección al Suroeste conocido como la Fuente Nueva que hasta muy recientemente ha sido usado como lavadero. El yacimiento limita al Este con el río Caicena y al Sur con un barranco. Está cultivado por olivar y en él se ubican dos cortijos en estado ruinoso que dan nombre al lugar.

**ANTECEDENTES ADMINISTRATIVOS**

Base de datos Patrimonio Inmueble de Andalucía (IAPH). Incluido en SIPHA.

**CONDICIONES DE USO**

Permitidos: Agrícola supeditado a la conservación de los bienes de patrimonio histórico existentes.

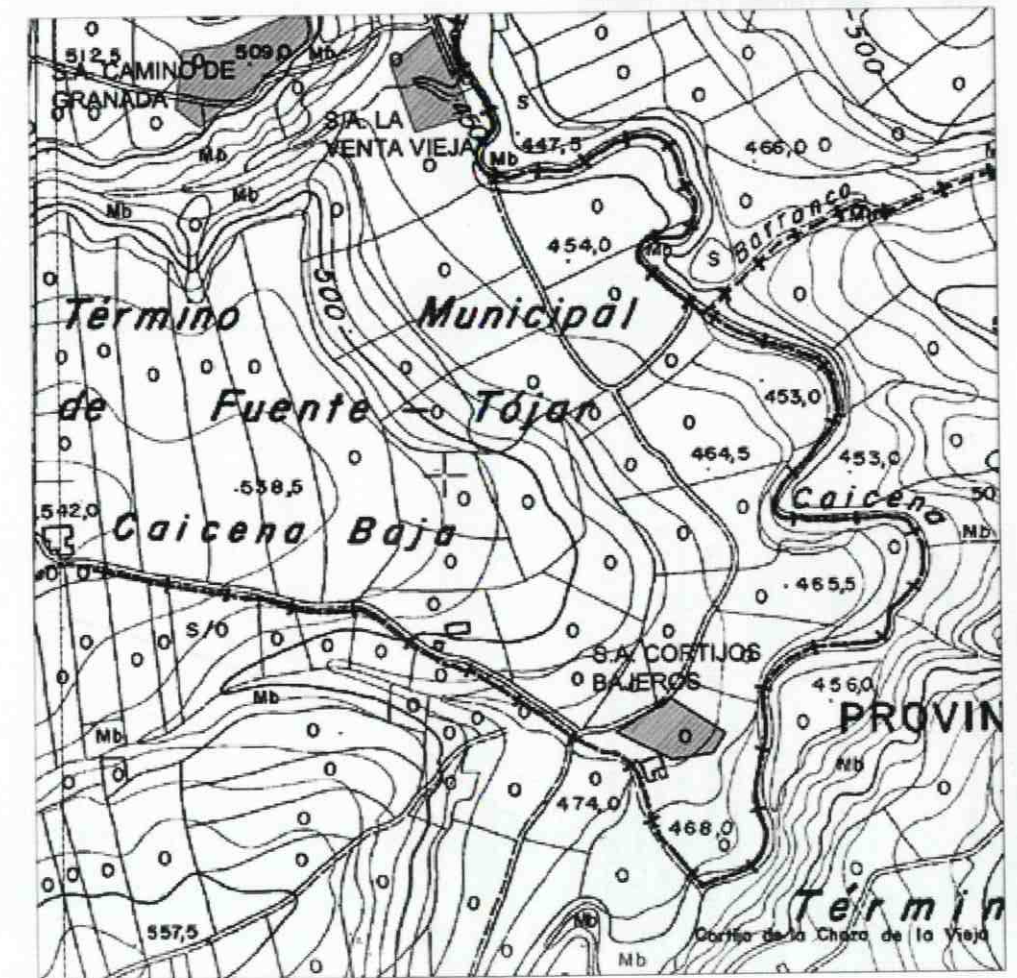
Prohibidos: Todos los demás.

**BIBLIOGRAFÍA**

Archivo de la Delegación Provincial de la Consejería de Cultura de Córdoba. OSUNA GONZÁLEZ, Sonia, Actualización y Revisión del Inventario de Yacimientos Arqueológicos de algunos términos municipales de la zona sur de la provincia de Córdoba: Fuente-Tójar. Cortijos Bajeros., 2005.

**COORDENADAS**

Punto	X_Utm	Y_Utm	Distancia
1	403262	4151658	54
2	403311	4151665	28
3	403326	4151689	83
4	403260	4151732	81
5	403196	4151691	77



TOMO I - 3. CATÁLOGO DE BIENES PROTEGIDOS  
Diligencia: Para hacer constar que el presente documento PGOU de Fuente Tójar ha sido aprobado PROVISIONALMENTE por el Pleno de la Corporación en sesión celebrada el día 30/05/2017, integrado por los siguientes documentos:



- TOMO I:  
1. MEMORIA.  
2. NORMATIVA.  
3. CATÁLOGO DE BIENES PROTEGIDOS.  
4. PLANOS.

TOMO II:

- ESTUDIO AMBIENTAL ESTRATÉGICO.

ANEXO:

1. ESTUDIO DE INUNDABILIDAD ARROYO.  
2. ESTUDIO DE INUNDABILIDAD SUELO URBANO EL CAÑUELO.

La citada documentación es rubricada por mí en todas sus páginas junto con el sello oficial de Secretaría, el Secretario-Interventor de la Corporación, en Fuente Tójar a 15 de marzo de 2018.

Fdo.: Miguel Ángel Morales Díaz.



**Denominación** EL CALVARIO

**Otras denominaciones:**

**Caracterización:** Arqueológica

**Tipología:** Asentamientos

**Periodo histórico:** Prehistoria reciente; Época romana.

**Código IAPH:** 01140310053

**Régimen de Propiedad:** Privado

**Uso:** Agrícola

**DESCRIPCIÓN**

Al Este de Fuente-Tójar, al final de la calle El Calvario donde se asientan las últimas casas y una ermita levantada en torno al año 1945, sobre un cerro amesetado entre el Cerro de La Mesa y el Cerro de Las Cabezas, se encuentra un yacimiento cuyos restos materiales determinan una ocupación en época Calcolítica y Romana ("tegulae"). Según la bibliografía consultada, en esta zona se han encontrado fragmentos cerámicos de pastas grises y anaranjadas con paredes poco cuidadas y desgrasantes medianos (mica y cuarzo) semejantes a los encontrados en El Campanario y La Mesa y otros son de pastas oscuras y toscas paredes. También se ha hallado un hacha pulimentada. Por este yacimiento discurría la vía romana que conducía al "municipium" de "Iiturgicola" por el Oeste. El olivo y el almendro son los dos árboles presentes en el yacimiento. Topográficamente se encuentra a unos 600 m sobre el nivel del mar limitado en la zona norte por una franja de roca caliza. A ello se une la belleza del entorno y el dominio visual hacia el Norte.

**ANTECEDENTES ADMINISTRATIVOS**

Base de datos Patrimonio Inmueble de Andalucía (IAPH). Incluido en SIPHA.

**CONDICIONES DE USO**

Permitidos: Agrícola supeditado a la conservación de los bienes de patrimonio histórico existentes.

Prohibidos: Todos los demás.

**BIBLIOGRAFÍA**

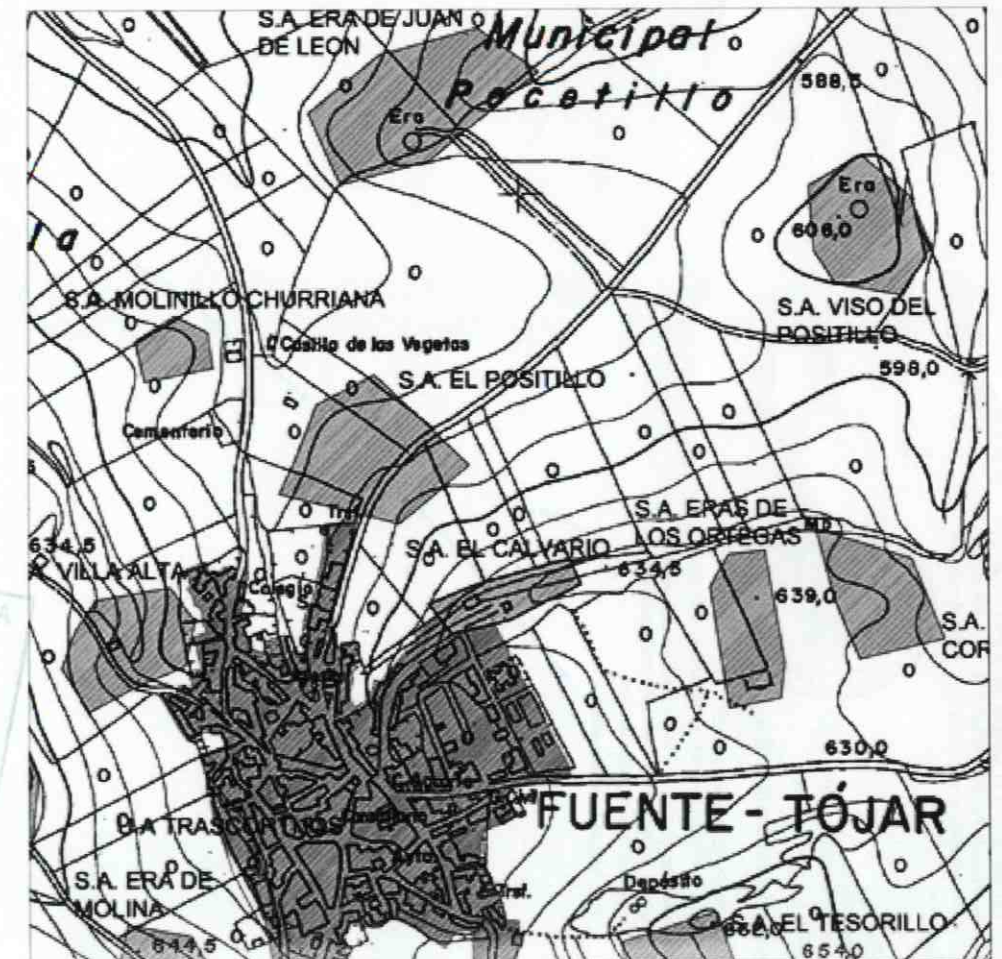
LEIVA BRIONES, Fernando. Iiturgicola II parte. 31/12/1991, pp. 8-12.

LEIVA BRIONES, Fernando. Nuevos yacimientos arqueológicos en las áreas de influencia de las Cabezas y de la Mesa de Fuente Tójar. 1994, pp. 277-301.

Archivo de la Delegación Provincial de la Consejería de Cultura de Córdoba. OSUNA GONZÁLEZ, Sonia, Actualización y Revisión del Inventario de Yacimientos Arqueológicos de algunos términos municipales de la zona sur de la provincia de Córdoba: Fuente Tójar. El Calvario., 2005.

**COORDENADAS**

Punto	X_Utm	Y_Utm	Distancia
1	399058	4152568	
2	398952	4152539	
3	398890	4152514	
4	398918	4152478	
5	398986	4152494	
6	399072	4152537	



**TOMO I - 3. CATÁLOGO DE BIENES PROTEGIDOS**  
**Diligencia:** Para hacer constar que el presente documento PGOU de Fuente Tójar ha sido aprobado PROVISIONALMENTE por el Pleno de la Corporación en sesión celebrada el día 30/05/2017, integrado por los siguientes documentos.  
**TOMO I:**  
 1. MEMORIA  
 2. NORMATIVA  
 3. CATÁLOGO DE BIENES PROTEGIDOS.  
 4. PLANOS.  
**TOMO II:**  
 - ESTUDIO AMBIENTAL ESTRATÉGICO.  
**ANEXO:**  
 1. ESTUDIO DE INUNDABILIDAD ARROYO.  
 2. ESTUDIO DE INUNDABILIDAD SUELO URBANO EL CAÑUELO.  
 La citada documentación es rubricada por mí en todas sus páginas junto con el sello oficial de Secretaria, el Secretario-Interventor de la Corporación, en Fuente Tójar a 15 de marzo de 2018.  
 Fdo.: Miguel Ángel Morales Díaz.

APROBADO DEFINITIVAMENTE  
CON SUSPENSIÓN  
26 ABR 2018



**Denominación** EL CERRILLO DEL CAÑUELO

**Otras denominaciones:**

**Caracterización:** Arqueológica

**Tipología:** Asentamientos

**Periodo histórico:** Prehistoria reciente

**Código IAPH:** 01140310042

**Régimen de Propiedad:** Privado

**Uso:** Agrícola

**DESCRIPCIÓN**

Justo detrás de los depósitos de agua del pueblo de El Cañuelo, existe un cerro en el que no ha aparecido material cerámico asociado, exclusivamente fósiles "ammonites" (es la zona donde mayor número de fósiles de esta clase por metro cuadrado dentro del término municipal de Fuente Tójar, han sido hallados). En la roca madre que aflora por todo el cerro hay excavadas estructuras a modo de piletas. Según Fernando Leiva Briones podrían estar relacionadas con el yacimiento del Cerro de la Mesa, muy próximo.

**ANTECEDENTES ADMINISTRATIVOS**

Base de datos Patrimonio Inmueble de Andalucía (IAPH). Incluido en SIPHA.

**CONDICIONES DE USO**

Permitidos: Agrícola supeditado a la conservación de los bienes de patrimonio histórico existentes.

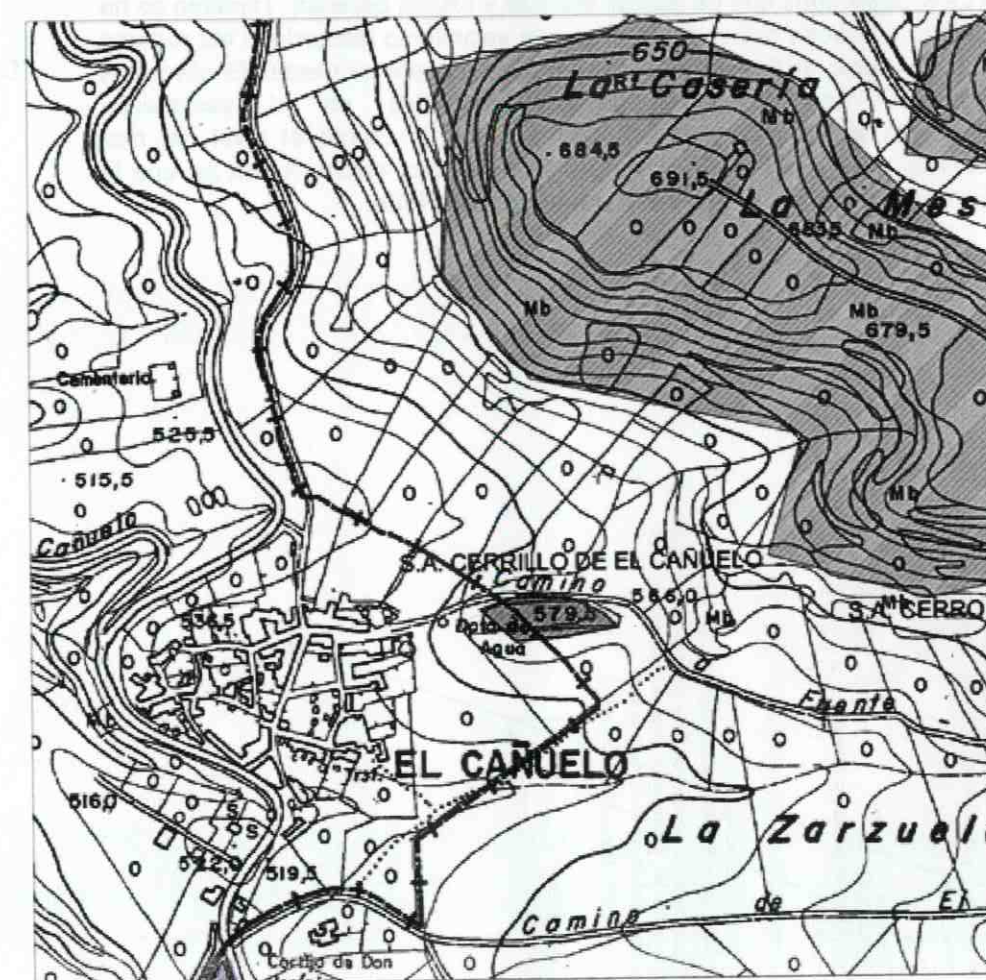
Prohibidos: Todos los demás.

**BIBLIOGRAFÍA**

Archivo de la Delegación Provincial de la Consejería de Cultura de Córdoba.  
OSUNA GONZÁLEZ, Sonia, Actualización y Revisión del Inventario de Yacimientos Arqueológicos de algunos términos municipales de la zona sur de la provincia de Córdoba: Fuente Tójar. El Cerrillo de El Cañuelo., 2006.

**COORDENADAS**

Punto	X_Utm	Y_Utm	Distancia
1	397592	4152128	57
2	397634	4152090	57
3	397691	4152095	65
4	397755	4152106	26
5	397738	4152123	48
6	397697	4152142	57
7	397641	4152146	49



TOMO I - 3. CATÁLOGO DE BIENES PROTEGIDOS

**Diligencia:** Para hacer constar que el presente documento PGOU de Fuente Tójar ha sido aprobado PROVISIONALMENTE por el Pleno de la Corporación en sesión celebrada el día 30/05/2017, integrado por los siguientes documentos:



- TOMO I:**
1. MEMORIA
  2. NORMATIVA
  3. CATÁLOGO DE BIENES PROTEGIDOS.
  4. PLANOS.

**TOMO II:**

ESTUDIO AMBIENTAL ESTRATÉGICO.

**ANEXO:**

1. ESTUDIO DE INUNDABILIDAD ARROYO.
2. ESTUDIO DE INUNDABILIDAD SUELO URBANO EL CAÑUELO.

La citada documentación es rubricada por mí en todas sus páginas junto con el sello oficial de Secretaría, el Secretario-Interventor de la Corporación, en Fuente Tójar a 15 de marzo de 2018.

Fdo.: Miguel Ángel Morales Quij.



**Denominación** EL LUCERICO

**Otras denominaciones:** Cerro de Las Estacas ; Cerro Lucerico

**Caracterización:** Arqueológica

**Tipología:** Almazaras

**Periodo histórico:** Alto imperio romano; Bajo imperio romano

**Código IAPH:** 01140310017

**Régimen de Propiedad:** Privado

**Uso:** Agrícola

**DESCRIPCIÓN**

En la ladera media del Cerro del Lucerico, en una zona llana, se ubica un importante complejo industrial de época romana, cuyas dimensiones y estado de conservación lo convierten un uno de los yacimientos más importantes, dentro de la tipología de almazaras, en la Península Ibérica. El terreno es muy pedregoso y su único cultivo, el olivar. En su entorno emergen formaciones rocosas que, según Fernando Leiva Briones, director del Museo Histórico Municipal de Fuente Tójar, pudieron servir de cantera, ya que las rocas presentan cortes tallados. La disparidad de los suelos circundantes y la presencia de manantiales tanto salados como dulces en sus proximidades, son otras características del entorno del yacimiento.

Los restos de la almazara que pueden apreciarse superficialmente son, algunos de los elementos correspondientes a la sala de prensado o "torcularium", de planta rectangular y unas dimensiones aproximadas de 25 x 5 metros. Permanece parte del muro de cerramiento trasero, hecho de mampostería, con una orientación Este-Oeste y una potencia de 60 centímetros aproximadamente. Junto a este muro y, separados unos 3 metros unos de otros, aparecen seis sillares de caliza interpretados como bases de pilares que, separarían las diferentes áreas de prensado. Algunos de ellos están moldurados y las dimensiones son de 76 centímetros de ancho por 1,30 metros de largo. Alternando con ellos, existirían seis pies de prensa, de los que solamente se conservan tres completos y uno incompleto en el límite Norte, igualmente hechos de caliza y de 1,20 metros de ancho por 1,40 de largo. Cada pie de prensa tiene cuatro orificios, con dos rebajes que alcanzan los 15 centímetros de profundidad, dispuestos simétricamente donde encajarían los arbores. Opuestos a estas estructuras, a unos 4,80 metros de separación, aparecen tres sillares de caliza, igualmente interpretados como bases de pilares, de unos 120 x 100 centímetros. También se aprecia en superficie, parte del muro de cierre lateral, en el lado Este, a ras del suelo y con una longitud de unos 1,20 metros. En la zona Noroeste existe todavía parte del pavimento en "opus spicatum" y algunos de los canalillos que conducirían el aceite hacia el área de decantación. También ha proporcionado gran cantidad de material cerámico: común, almacenamiento, paredes finas, TSG, TSH, "tegulae", imbrices, ladrillos... escoriás.

La existencia de este yacimiento se sabe desde mediados de los años 60, gracias a D. Antonio Bellido Armenteros. En julio de 1979 se hizo el primer estudio de este lugar, bajo la dirección de Fernando Leiva Briones, por mandato de Dña. Ana Mª Vicejt Zaragoza, inspectora de Arqueología Provincial en aquellos momentos, ya que el yacimiento corría peligro debido a que el propietario de la finca, por entonces, D. Manuel Toro Serrano, había autorizado a su sobrino a que se plantase una era antigua (suelo de "opus spicatum") para anillar un pozo en otra finca de la propiedad del segundo. El trabajo realizado consistió en retirar la tierra esteñal de una cuadrícula de 5x5 metros, tomando como referencia los muros Noroeste y Suroeste, levantamiento de un plano provisional y fotografiar el espacio. Los trabajos concluyeron el 2 de julio de 1979.

**ANTECEDENTES ADMINISTRATIVOS**

Base de datos Patrimonio Inmueble de Andalucía (IAPH). Incluido en SIPHA.

**CONDICIONES DE USO**

Permitidos: Agrícola supeditado a la conservación de los bienes de patrimonio histórico existentes.

Prohibidos: Todos los demás.

**BIBLIOGRAFÍA**

BLANCO SIMÓN, Sonia. Reconstrucción de la Almazara Romana situada en el Cerro: Lucerico: término municipal de Fuente-Tójar. Comparación de los materiales, métodos de construcción y extracción de aceite.. Escuela Técnica Superior de Ingenieros Agrónomos y de Montes. Universidad..

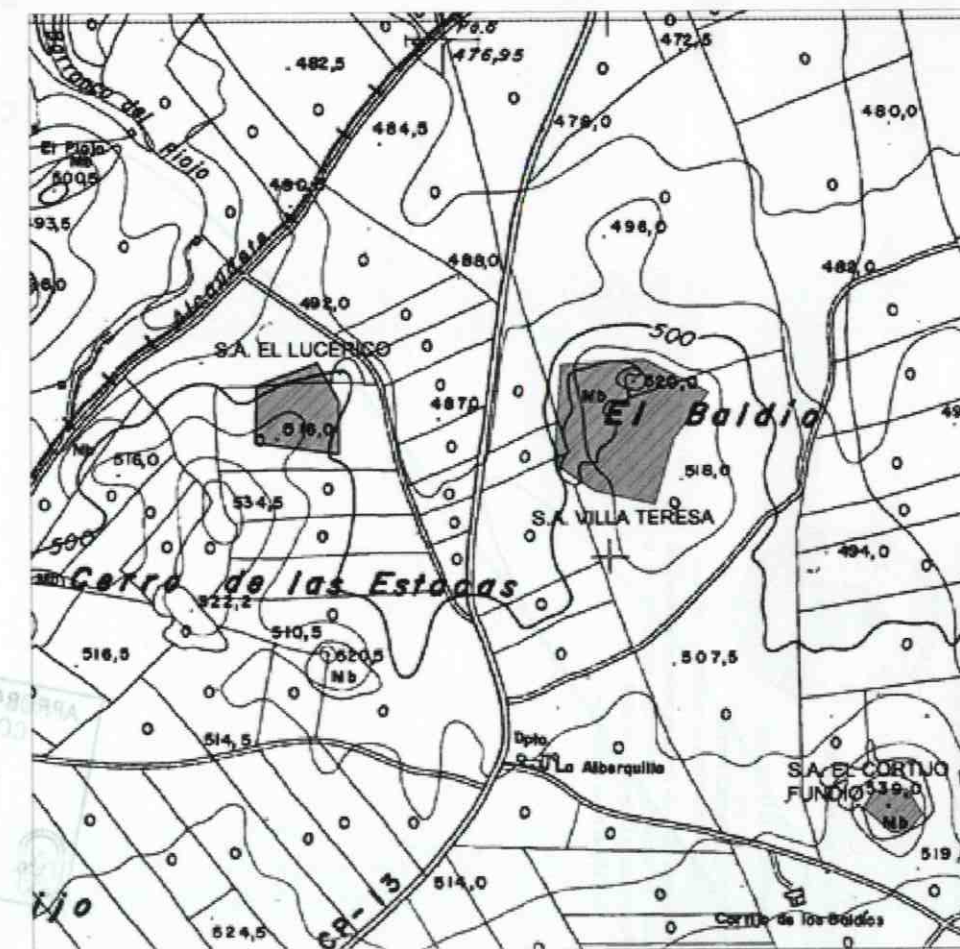
CARRILLO DÍAZ-PINÉS, Jose Ramón. Testimonios sobre la producción de aceite en época romana en la Subbética Cordobesa. 30/05/1995, pp. 53-91.

LEIVA BRIONES, Fernando. Annius Optatus y los Aviti, una sociedad de transportistas: S. I. D. C. presentes en la Subbética Cordobesa, según un titulus pictus.. pp. 217-226.

LEIVA BRIONES, Fernando. Producción de Aceite en Fuente-Tójar: Córdoba en Época Romana. pp. 187-216.

**COORDENADAS**

Punto	X Utm	Y Utm	Distancia
1	399591	4155274	61
2	399621	4155220	76
3	399621	4155145	119
4	399504	4155161	82
5	399506	4155242	91



APROBADO DEFINITIVAMENTE  
CON SUSPENSIÓN  
26 ABR 2018  
COMISIÓN TERRITORIAL DE ORDENACIÓN DEL TERRITORIO Y URBANISMO CORDOBA



TOMO I - 3. CATÁLOGO DE BIENES PROTEGIDOS  
 Fuente Tójar - 3. CATÁLOGO DE BIENES PROTEGIDOS  
 Diligencia: Para hacer constar que el presente documento PGOU de Fuente Tójar, en su capítulo de Bienes Protegidos, incluye en el Catálogo de Bienes Protegidos el yacimiento arqueológico de El Lucerico, situado en el término municipal de Fuente Tójar, provincia de Córdoba, con el número de expediente 1/2018, de fecha 26 de abril de 2018, con el fin de garantizar la correcta gestión del patrimonio cultural de la ciudad de Fuente Tójar. Intervención de la Corporación Municipal de Fuente Tójar, a través de la Oficina de Patrimonio Cultural, en el mes de mayo de 2018.

**Denominación** EL POSITILLO

**Otras denominaciones:**

**Caracterización:** Arqueológica

**Tipología:** Asentamientos

**Periodo histórico:** Época romana; Edad Media; Edad Contemporánea.

**Código IAPH:** 01140310061

**Régimen de Propiedad:** Privado

**Uso:** Agrícola

**DESCRIPCIÓN**

A las afueras de Fuente Tójar, por la carretera del Positillo, tras la Parroquia de Nuestra Señora del Rosario y la antigua almazara de San Agustín se encuentra un sitio arqueológico, que según el material disperso en su superficie, abarca un período cronológico que va desde la etapa romana hasta época contemporánea. Han sido halladas "tegulae", "terra sigillata" y cerámica común. Cerámica vidriada melada, jarras y vidriadas de tono achocolatado. También se encuentra porcelana, adobes, y loza decorada. Existe un manantial de agua próximo al lugar.

**ANTECEDENTES ADMINISTRATIVOS**

Base de datos Patrimonio Inmueble de Andalucía (IAPH). Incluido en SIPHA.

**CONDICIONES DE USO**

Permitidos: Agrícola supeditado a la conservación de los bienes de patrimonio histórico existentes.

Prohibidos: Todos los demás.

**BIBLIOGRAFÍA**

LEIVA BRIONES, Fernando. Iliturgicola II parte. 31/12/1991, pp. 8-12.

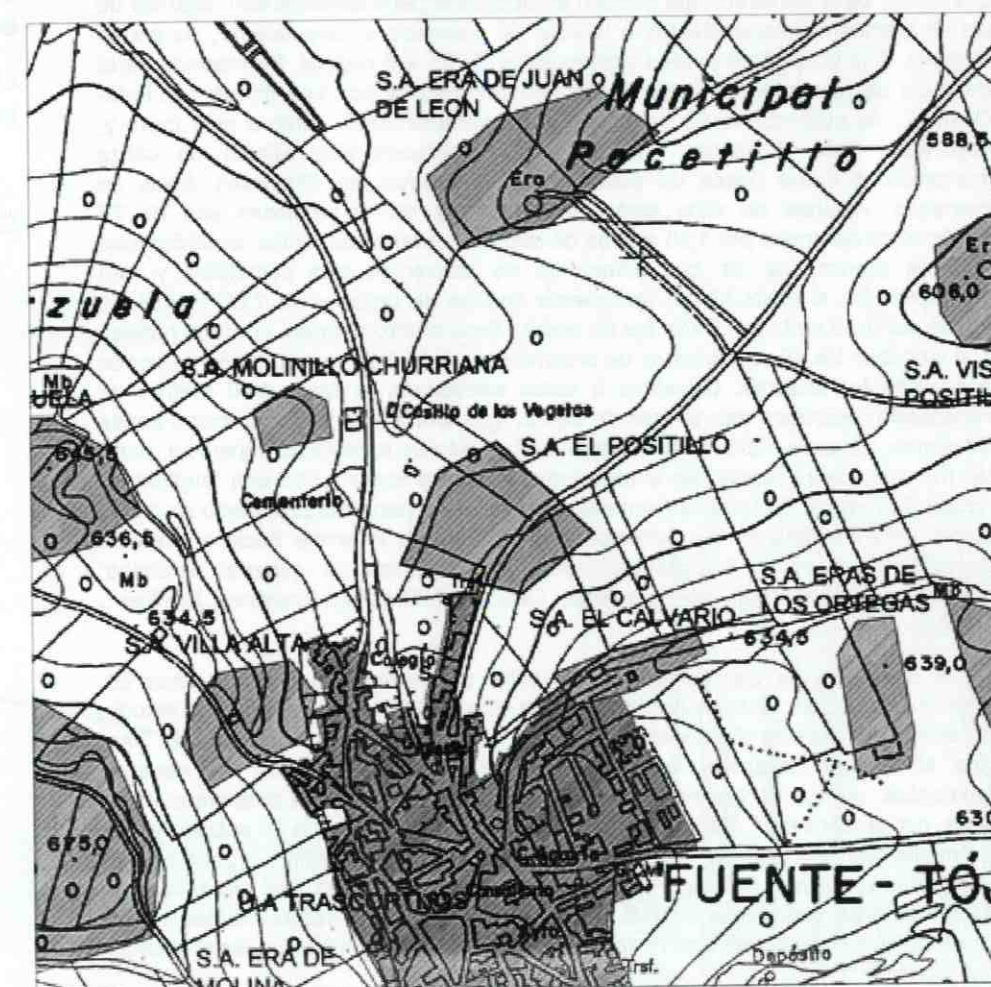
QUESADA SANZ, Fernando; VAQUERIZO GIL, Desiderio; MURILLO REDONDO, Juan Francisco. Arqueología Cordobesa: Fuente Tójar. Nanuk para Ilmo. Ayunt. de Fuente Tójar, 1994. 84-605-0924-9.

Archivo de la Delegación Provincial de la Consejería de Cultura de Córdoba. OSUNA GONZÁLEZ, Sonia, Actualización y Revisión del Inventario de Yacimientos Arqueológicos de algunos términos municipales de la zona sur de la provincia de Córdoba: Fuente-Tójar. El Positillo., 2005.



**COORDENADAS**

Punto	X_Utm	Y_Utm	Distancia
1	398879	4152635	
2	398940	4152680	
3	398827	4152789	
4	398757	4152753	
5	398729	4152682	
6	398712	4152646	
7	398856	4152610	



**TOMO I - 3. CATÁLOGO DE BIENES PROTEGIDOS**  
**Diligencia:** Para hacer constar que el presente documento PGOU de Fuente Tójar ha sido aprobado PROVISIONALMENTE por el Pleno de la Corporación en sesión celebrada el día 30/05/2017, integrado por los siguientes documentos:  
**TOMO I:**  
1. MEMORIA.  
2. NORMATIVA  
3. CATÁLOGO DE BIENES PROTEGIDOS.  
4. PLANOS.  
**TOMO II:**  
ESTUDIO AMBIENTAL ESTRATÉGICO.  
**ANEXO:**  
1. ESTUDIO DE INUNDABILIDAD ARROYO.  
2. ESTUDIO DE INUNDABILIDAD SUELO URBANO EL CAÑUELO.  
La citada documentación es rubricada por mí en todas sus páginas junto con el sello oficial de Secretario el Secretario-Interventor de la Corporación, en Fuente Tójar a 15 de marzo de 2018.  
Fdo.: Miguel Ángel Morales Díaz.



**Denominación** EL TEJAR DEL CAÑUELO

**Otras denominaciones:**

**Caracterización:** Arqueológica

**Tipología:** Asentamientos

**Periodo histórico:** Época romana; Edad Media; Edad Contemporánea

**Código IAPH:** 01140310043

**Régimen de Propiedad:** Privado

**Uso:** Agrícola

**DESCRIPCIÓN**

Se trata de uno de los yacimientos más importantes dentro del término municipal de Fuente Tójar debido a su gran extensión, la abundancia de material disperso en su superficie y el amplio período cronológico de ocupación. Se ubica en una zona muy llana a la izquierda de la A-333, a su paso por la aldea de El Cañuelo. En el lugar abunda el material cerámico de época romana, de época medieval y de época contemporánea.

**ANTECEDENTES ADMINISTRATIVOS**

Base de datos Patrimonio Inmueble de Andalucía (IAPH). Incluido en SIPHA.

**CONDICIONES DE USO**

Permitidos: Agrícola supeditado a la conservación de los bienes de patrimonio histórico existentes.

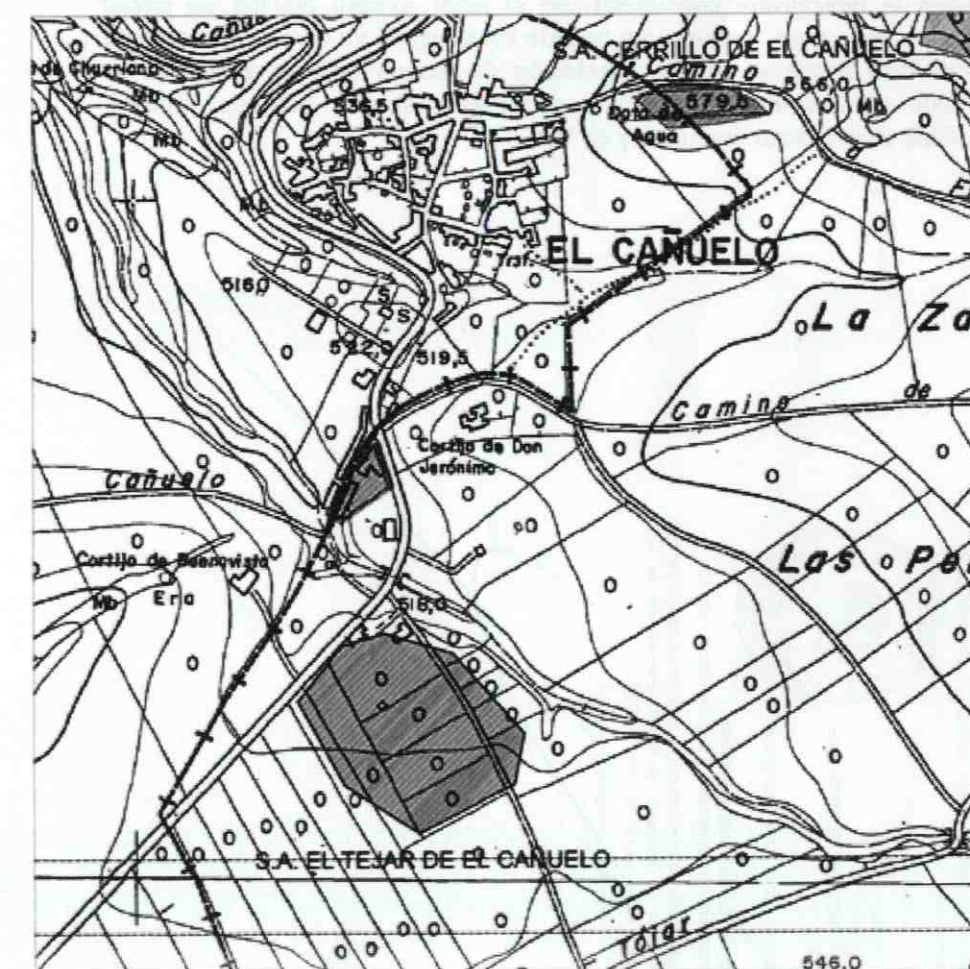
Prohibidos: Todos los demás.

**BIBLIOGRAFÍA**

Archivo de la Delegación Provincial de la Consejería de Cultura de Córdoba. OSUNA GONZÁLEZ, Sonia, Actualización y Revisión del Inventario de Yacimientos Arqueológicos de algunos términos municipales de la zona sur de la provincia de Córdoba: Fuente Tójar. El Tejar de El Cañuelo., 2005.

**COORDENADAS**

Punto	X_Utm	Y_Utm	Distancia
1	397375	4151466	86
2	397294	4151490	49
3	397244	4151475	86
4	397191	4151409	117
5	397247	4151308	104
6	397335	4151251	120
7	397448	4151310	64
8	397460	4151370	129



TOMO I - 3. CATÁLOGO DE BIENES PROTEGIDOS

**Diligencia:** Para hacer constar que el presente documento PGOU de Fuente Tójar ha sido aprobado PROVISIONALMENTE por el Pleno de la Corporación en sesión celebrada el día 30/05/2017, integrado por los siguientes documentos:



- TOMO I:
1. MEMORIA
  2. NORMATIVA
  3. CATÁLOGO DE BIENES PROTEGIDOS.
  4. PLANOS.

TOMO II:

ANEXO:

1. ESTUDIO AMBIENTAL ESTRATÉGICO.
  2. ESTUDIO DE INUNDABILIDAD ARROYO.
  3. ESTUDIO DE INUNDABILIDAD SUELO URBANO EL CAÑUELO.
- La citada documentación es rubricada por mí en todas sus páginas junto con el sello oficial de Secretaría, el Secretario-Interventor de la Corporación, en Fuente Tójar a 15 de marzo de 2018.

Fdo. Miguel Ángel Morales Díez.





**Denominación** EL TESORILLO

**Otras denominaciones:**

**Caracterización:** Arqueológica

**Tipología:** Asentamientos

**Periodo histórico:** Protohistoria; Época romana.

**Código IAPH:** 01140310046

**Régimen de Propiedad:** Privado

**Uso:** Agrícola

**DESCRIPCIÓN**

Al Este de la actual población de Fuente Tójar, entre el cerro de La Cabezuela y Fuente Tójar, se encuentra el cerro llamado "El Tesorillo"; en su ladera sur es donde se concentra la mayor parte del material disperso en superficie abarcando un amplio período cronológico: fósiles bivalvos, cerámica a mano, "tegulae", cerámica vidriada y cerámica común con decoración a peine, cerámica de cocina, así como cerámica moderna y contemporánea: loza.

Según la bibliografía consultada, en el lugar existen plantas de casas talladas en la roca, dato que no ha sido evidenciado ya que en el momento de la visita existía abundante vegetación. Se recoge también el hallazgo en el sitio de una moneda hispano-cartaginesa, fibulas, botones, tégulas, ladrillos y cerámicas comunes y de lujo.

**ANTECEDENTES ADMINISTRATIVOS**

Base de datos Patrimonio Inmueble de Andalucía (IAPH). Incluido en SIPHA.

**CONDICIONES DE USO**

Permitidos: Agrícola supeditado a la conservación de los bienes de patrimonio histórico existentes.

Prohibidos: Todos los demás.

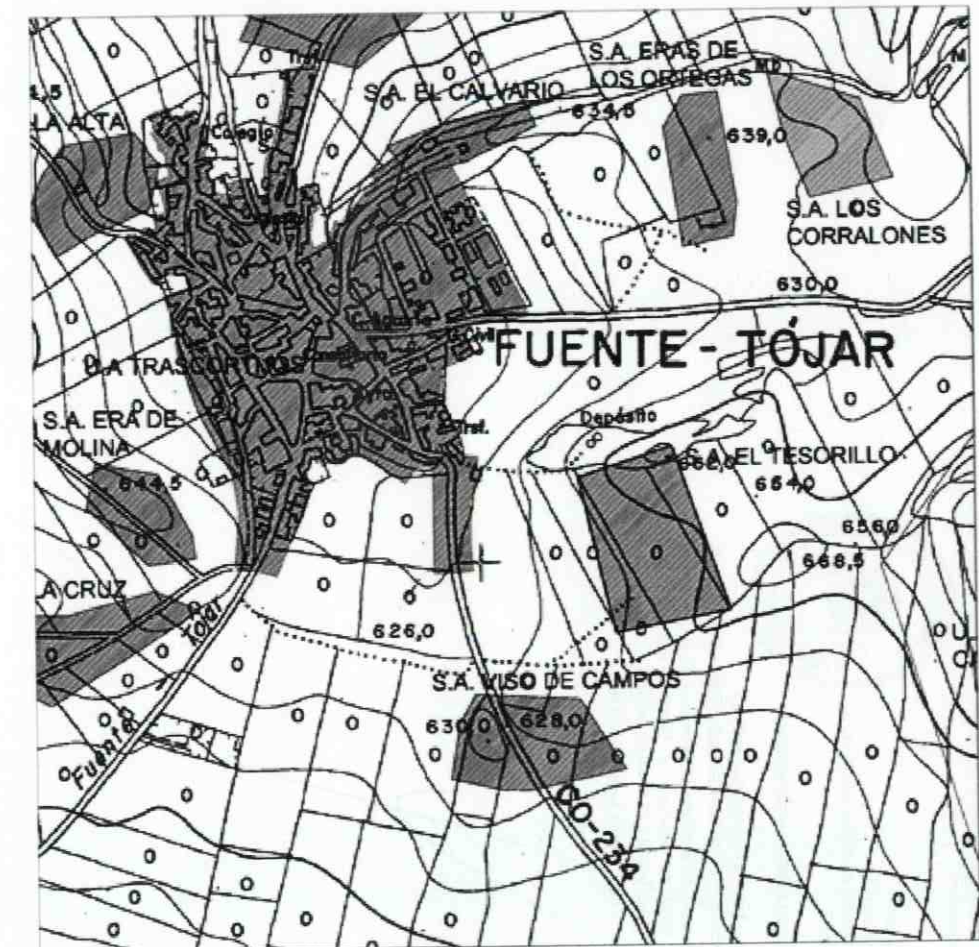
**BIBLIOGRAFÍA**

LEIVA BRIONES, Fernando. Ilturgicola II parte. 31/12/1991, pp. 8-12.

Archivo de la Delegación Provincial de la Consejería de Cultura de Córdoba. OSUNA GONZÁLEZ, Sonia, Actualización y Revisión del Inventario de Yacimientos Arqueológicos de algunos términos municipales de la zona sur de la provincia de Córdoba: Fuente Tójar. El Tesorillo., 2005.

**COORDENADAS**

Punto	X_Utm	Y_Utm	Distancia
1	399232	4152144	
2	399303	4151943	
3	399162	4151916	
4	399117	4152107	



TOMO I - 3. CATÁLOGO DE BIENES PROTEGIDOS

**Diligencia:** Para hacer constar que el presente documento PGOU de Fuente Tójar ha sido aprobado PROVISIONALMENTE por el Pleno de la Corporación en sesión celebrada el día 30/05/2017, integrado por los siguientes documentos:



- TOMO I:**
- MEMORIA.
  - NORMATIVA
  - CATÁLOGO DE BIENES PROTEGIDOS.
  - PLANOS.

**TOMO II:**

ESTUDIO AMBIENTAL ESTRATÉGICO.

**ANEXO:**

- ESTUDIO DE INUNDABILIDAD ARROYO.
- ESTUDIO DE INUNDABILIDAD SUELO URBANO EL CAÑUELO.

La citada documentación es rubricada por mí en todas sus páginas junto con el sello oficial de Secretaria, el Secretario-Interventor de la Corporación, en Fuente Tójar a 15 de marzo de 2018.

Fdo.: Miguel Ángel Morales Díaz.



**Denominación** EL TORILEJO

**Otras denominaciones:**

**Caracterización:** Arqueológica

**Tipología:** Asentamientos

**Periodo histórico:** Época romana

**Código IAPH:** 01140310019

**Régimen de Propiedad:** Privado

**Uso:** Agrícola

**DESCRIPCIÓN**

En una loma de laderas apenas pronunciadas, muy próxima a la necrópolis ibérica de Los Villarones o Torviscales, a 500 metros aproximadamente hacia el Sur-Sureste y al Noroeste del Cerro de Las Cabezas, a 1'5 kilómetros aproximadamente, se ubica un yacimiento de época romana, de gran importancia tanto por su extensión como por la gran abundancia y riqueza del material arqueológico disperso en la superficie del mismo: "terra sigillata" decorada y lisa, común, almacenamiento ("dolia"), "tegulae", imbrices, ladrillos, escorias, fragmentos de vidrio, fragmentos de mármol, sillares con las marcas del cincel...

Todo el suelo del asentamiento está cultivado por olivar y la mayor concentración de material se halla en la zona Oeste. También aparece material de época medieval y contemporánea.

**ANTECEDENTES ADMINISTRATIVOS**

Base de datos Patrimonio Inmueble de Andalucía (IAPH). Incluido en SIPHA.

**CONDICIONES DE USO**

Permitidos: Agrícola supeditado a la conservación de los bienes de patrimonio histórico existentes.

Prohibidos: Todos los demás.

**BIBLIOGRAFÍA**

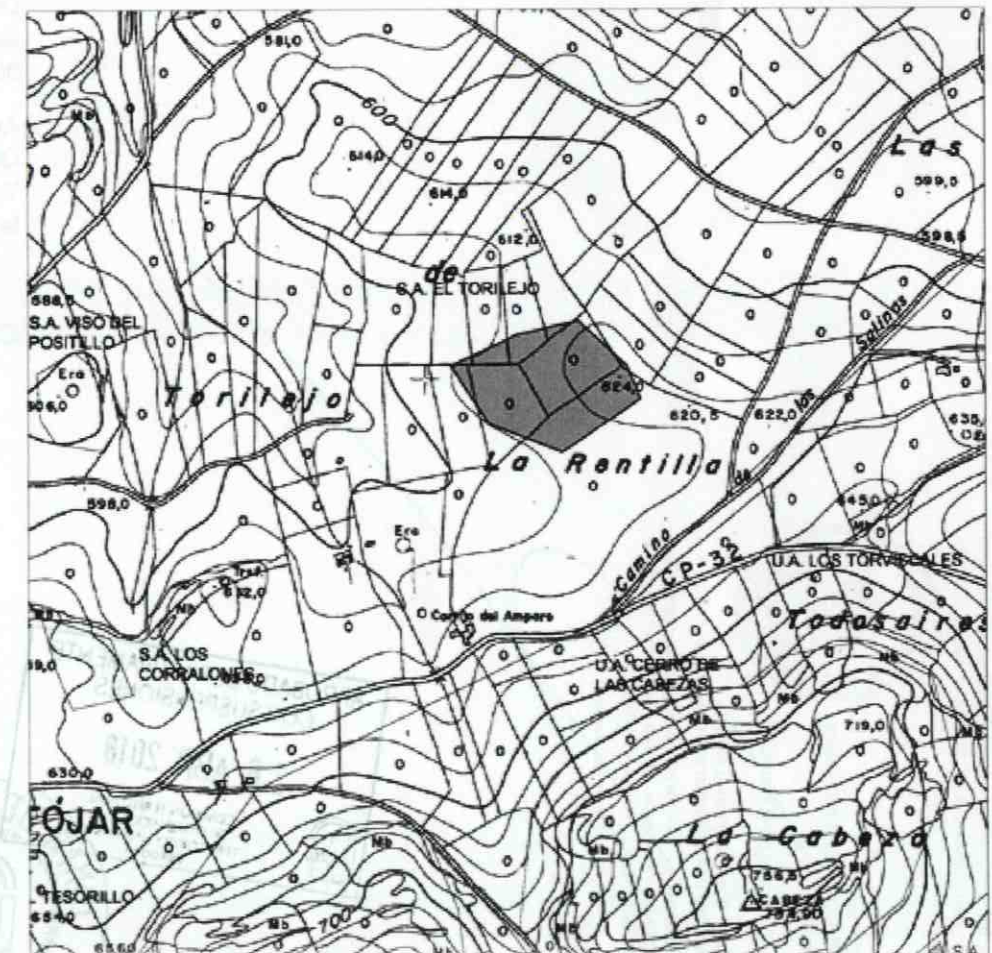
LEIVA BRIONES, Fernando. Nuevos yacimientos arqueológicos en las áreas de influencia de las Cabezas y la Mesa de Fuente-Tójar. 30/12/1994, pp. 277-301

Archivo de la Delegación Provincial de la Consejería de Cultura de Córdoba.  
OSUNA GONZÁLEZ, Sonia, Actualización y Revisión del Inventario de Yacimientos Arqueológicos de algunos términos municipales de la zona sur de la provincia de Córdoba: Fuente Tójar. El Torilejo, 2005.



**COORDENADAS**

Punto	X_Utm	Y_Utm	Distancia
1	400338	4153024	56
2	400361	4152968	160
3	400229	4152878	135
4	400105	4152927	116
5	400042	4153025	127
6	400156	4153078	101
7	400256	4153101	113



**TOMO I - 3. CATÁLOGO DE BIENES PROTEGIDOS**  
Diligencia: Para hacer constar que el presente documento PGOU de Fuente Tójar ha sido aprobado PROVISIONALMENTE por el Pleno de la Corporación en sesión celebrada el día 30/05/2017, integrado por los siguientes documentos:  
TOMO I:  
1. MEMORIA  
2. NORMATIVA  
3. CATÁLOGO DE BIENES PROTEGIDOS.  
4. PLANOS.  
TOMO II:  
ESTUDIO AMBIENTAL ESTRATÉGICO.  
ANEXO:  
1. ESTUDIO DE INUNDABILIDAD ARROYO.  
2. ESTUDIO DE INUNDABILIDAD SUELO URBANO EL CAÑUELO.  
La citada documentación es rubricada por mí en todas sus páginas junto con el sello oficial de Secretaría, el Secretario-Interventor de la Corporación, en Fuente Tójar a 15 de marzo de 2018.  
Fdo: Miguel Ángel Morales Díaz.

APROBADO DEFINITIVAMENTE  
CON SUSPENSIÓNES  
26 ABR 2018  
COMISION TERRIT. PLAN. DE ORDENACIÓN DEL TERRITORIO Y URBANISMO CORDOBA



Denominación ERA DE JUAN LEÓN

Otras denominaciones:

Caracterización: Arqueológica

Tipología: Asentamientos

Periodo histórico: Época romana

Código IAPH: 01140310024

Régimen de Propiedad: Privado

Uso: Agrícola

### DESCRIPCIÓN

En una zona amesetada, limitada por una linde en la zona sur, en la ladera media del cerro, a 1 Kilometro de Fuente Tójar en dirección al Norte, se ubica un asentamiento de época romana, en el que destaca fundamentalmente la cerámica de almacenamiento, también aparecen "tegulae", común, "terra sigillata"... pudiéndose tratar de un lugar de producción aceitera. La totalidad del cerro está cultiva por olivar.

### ANTECEDENTES ADMINISTRATIVOS

Base de datos Patrimonio Inmueble de Andalucía (IAPH). Incluido en SIPHA.

### CONDICIONES DE USO

Permitidos: Agrícola supeditado a la conservación de los bienes de patrimonio histórico existentes.

Prohibidos: Todos los demás.

### BIBLIOGRAFÍA

LEIVA BRIONES, Fernando. Guía abreviada del Museo Histórico-Municipal de Fuente-Tójar: Córdoba.. Excmo. Ayuntamiento y Área de Cultura de la Excmo. Diputación de Córdoba, 02/03/1990. 572/CO.

LEIVA BRIONES, Fernando. Iliturgicola I parte. 31/08/1991, pp. 8-11.

LEIVA BRIONES, Fernando. Iliturgicola II. 1991, pp.8 - 12.

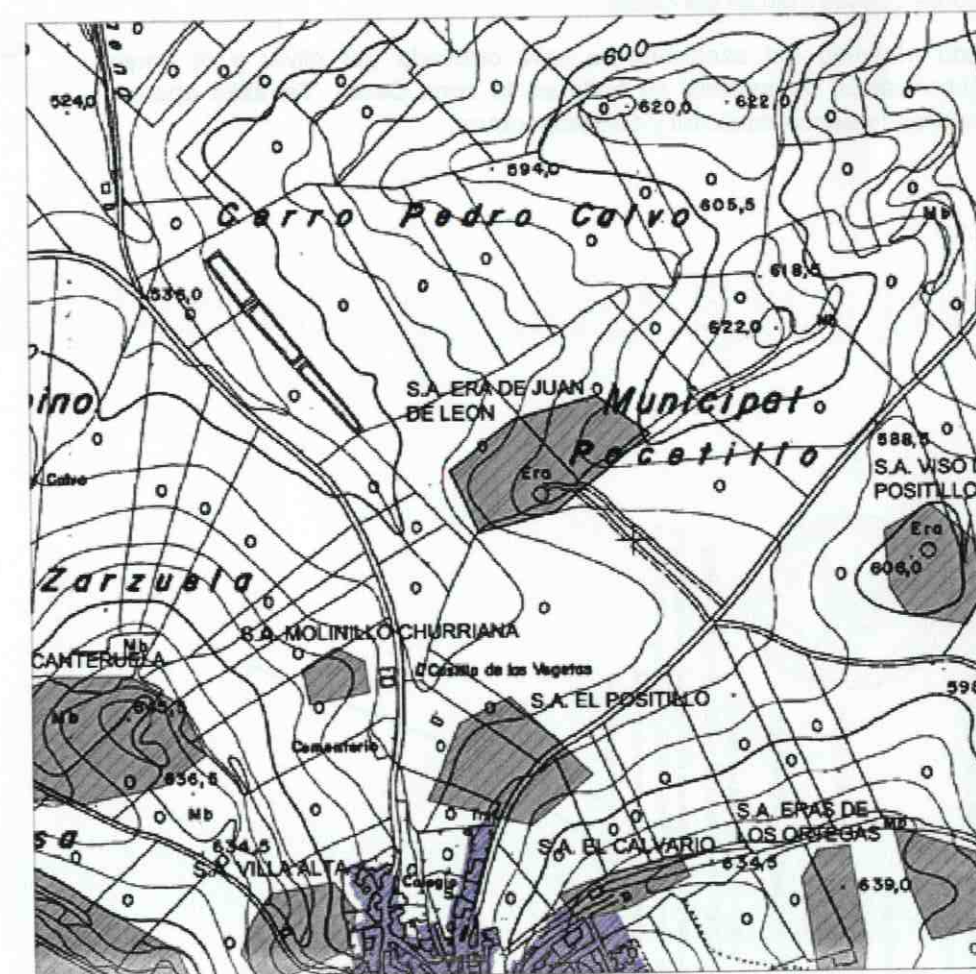
LEIVA BRIONES, Fernando. Iliturgicola II parte. 31/12/1991, pp. 8-12.

LEIVA BRIONES, Fernando. Nuevos yacimientos arqueológicos en las áreas de influencia de las Cabezas y la Mesa de Fuente-Tójar.. 30/12/1994, pp. 277-301.

Archivo de la Delegación Provincial de la Consejería de Cultura de Córdoba. OSUNA GONZÁLEZ, Sonia, Actualización y Revisión del Inventario de Yacimientos Arqueológicos de algunos términos municipales de la zona sur de la provincia de Córdoba: Fuente Tójar. Era de Juan León, 2005. 01.

### COORDENADAS

Punto	X_Utm	Y_Utm	Distancia
1	398787	4153016	94
2	398748	4153102	113
3	398834	4153172	119
4	398950	4153204	88
5	399024	4153151	171
6	398892	4153044	108



TOMO I - 3. CATÁLOGO DE BIENES PROTEGIDOS  
Diligencia: Para hacer constar que el presente documento PGOU de Fuente Tójar ha sido aprobado PROVISIONALMENTE por el Pleno de la Corporación en sesión celebrada el día 30/05/2017, integrado por los siguientes documentos:



- TOMO I:
1. MEMORIA.
  2. NORMATIVA
  3. CATÁLOGO DE BIENES PROTEGIDOS.
  4. PLANOS.
- TOMO II:
1. ESTUDIO AMBIENTAL ESTRATÉGICO.

- ANEXO:
1. ESTUDIO DE INUNDABILIDAD ARROYO.
  2. ESTUDIO DE INUNDABILIDAD SUELO URBANO EL CAÑUELO.
- La citada documentación es rubricada por mí en todas sus páginas junto con el sello oficial de Secretaría, el Secretario-Interventor de la Corporación, en Fuente Tójar, a 15 de marzo de 2018.

Fdo.: Miguel Ángel Morales Díaz.



**Denominación** ERA DE MOLINA

**Otras denominaciones:**

**Caracterización:** Arqueológica

**Tipología:** Asentamientos

**Periodo histórico:** Época romana

**Código IAPH:** 01140310056

**Régimen de Propiedad:** Privado

**Uso:** Agrícola

**DESCRIPCIÓN**

A los pies del Cerro de Las Mesa, en su accenso por el camino, a la derecha del mismo existe un cerrillo en el que han sido hallados fragmentos cerámicos de época romana así como monedas. En la actualidad, debido a que toda la superficie del cerro está cubierta por escombros no son visibles los fragmentos cerámicos, sin embargo en el Museo Histórico Municipal de Fuente Tójar se conserva material procedente de este lugar.

**ANTECEDENTES ADMINISTRATIVOS**

Base de datos Patrimonio Inmueble de Andalucía (IAPH). Incluido en SIPHA.

**CONDICIONES DE USO**

Permitidos: Agrícola supeditado a la conservación de los bienes de patrimonio histórico existentes.

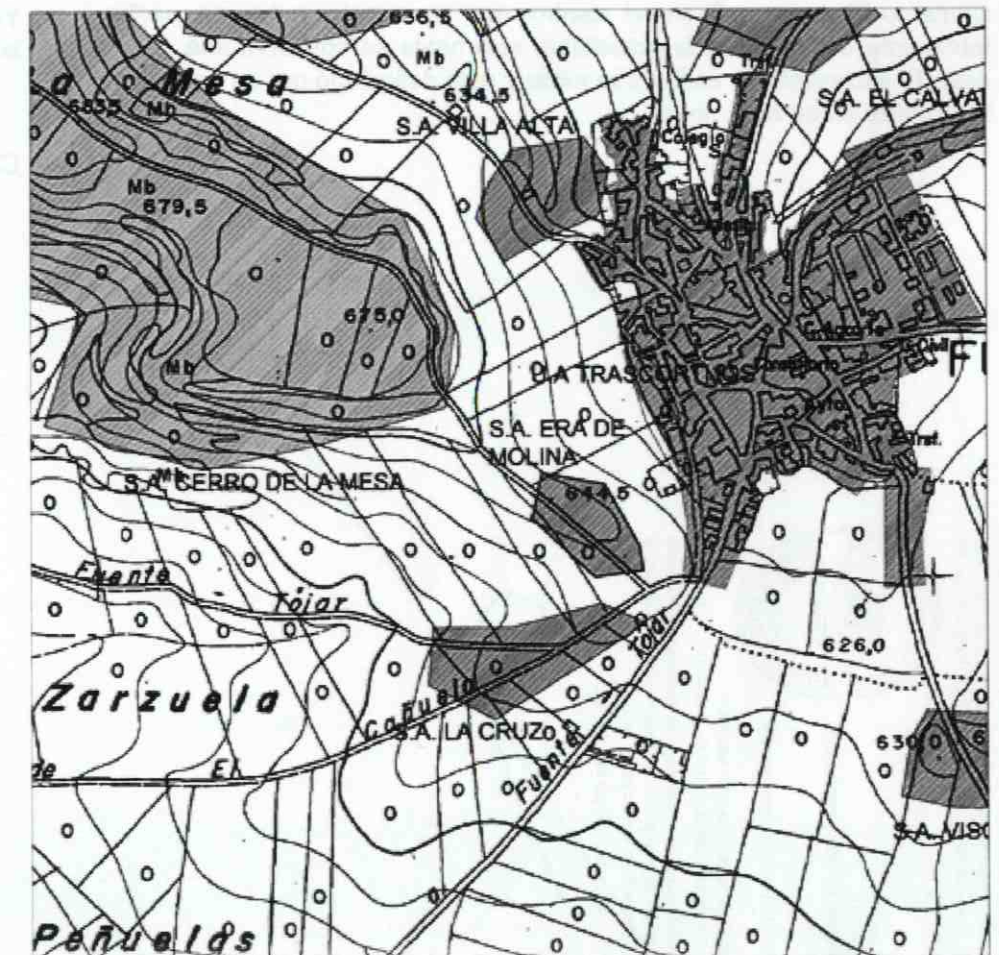
Prohibidos: Todos los demás.

**BIBLIOGRAFÍA**

Archivo de la Delegación Provincial de la Consejería de Cultura de Córdoba. OSUNA GONZÁLEZ, Sonia, Actualización y Revisión del Inventario de Yacimientos Arqueológicos de algunos términos municipales de la zona sur de la provincia de Córdoba: Fuente Tójar. Era de Molina., 2005.

**COORDENADAS**

Punto	X_Utm	Y_Utm	Distancia
1	398648	4152040	27
2	398606	4152117	91
3	398652	4152013	62
4	398594	4152005	112
5	398518	4152076	51
6	398530	4152131	80



TOMO I - 3. CATÁLOGO DE BIENES PROTEGIDOS

Diligencia: Para hacer constar que el presente documento PGOU de Fuente Tójar ha sido aprobado PROVISIONALMENTE por el Pleno de la Corporación en sesión celebrada el día 30/05/2017, integrado por los siguientes documentos:



- TOMO I:
- 1. MEMORIA
- 2. NORMATIVA
- 3. CATÁLOGO DE BIENES PROTEGIDOS.
- 4. PLANOS.

TOMO II:

- 1. ESTUDIO AMBIENTAL ESTRATÉGICO.
- 2. ESTUDIO DE INUNDABILIDAD ARROYO.
- 3. ESTUDIO DE INUNDABILIDAD SUELO URBANO EL CAÑUELO.

La citada documentación es rubricada por mí en todas sus páginas junto con el sello oficial de Secretaría, el Secretario-Interventor de la Corporación, en Fuente Tójar a 15 de marzo de 2018.

Fdo.: Miguel Ángel Morales Díaz.



**Denominación** ERAS DE LOS ORTEGAS

**Otras denominaciones:**

**Caracterización:** Arqueológica

**Tipología:** Asentamientos

**Periodo histórico:** Época romana; Edad Media

**Código IAPH:** 01140310051

**Régimen de Propiedad:** Privado

**Uso:** Agrícola

**DESCRIPCIÓN**

Sobre una loma, entre "Los Corralones" y "El Calvario", por donde, según la bibliografía consultada, discurría la vía romana que comunicaba con el municipium de Iliturgicola por la zona Oeste, existe un sitio en el que a parte de material cerámico romano como "terra sigillata" y cerámica común, han sido hallados materiales de épocas anteriores como cerámica a mano, lascas de sílex y hachas de piedra, posiblemente pertenecientes al Periodo Calcolítico. Además de cerámicas vidriadas, comunes, de almacenamiento y de cocina medievales y cerámicas recientes de época Contemporánea, pues en el centro del yacimiento hubo un cortijo, totalmente destruido en la actualidad, solamente se conserva una de las eras. El yacimiento se cultiva con olivar y está delimitado por un crestón de roca caliza en su zona norte.

**ANTECEDENTES ADMINISTRATIVOS**

Base de datos Patrimonio Inmueble de Andalucía (IAPH). Incluido en SIPHA.

**CONDICIONES DE USO**

Permitidos: Agrícola supeditado a la conservación de los bienes de patrimonio histórico existentes.

Prohibidos: Todos los demás.

**BIBLIOGRAFÍA**

LEIVA BRIONES, Fernando. Iliturgicola, de ciudad estipendiaria a municipio latino, Fuente Tójar. 1988, pp.35 - 39.

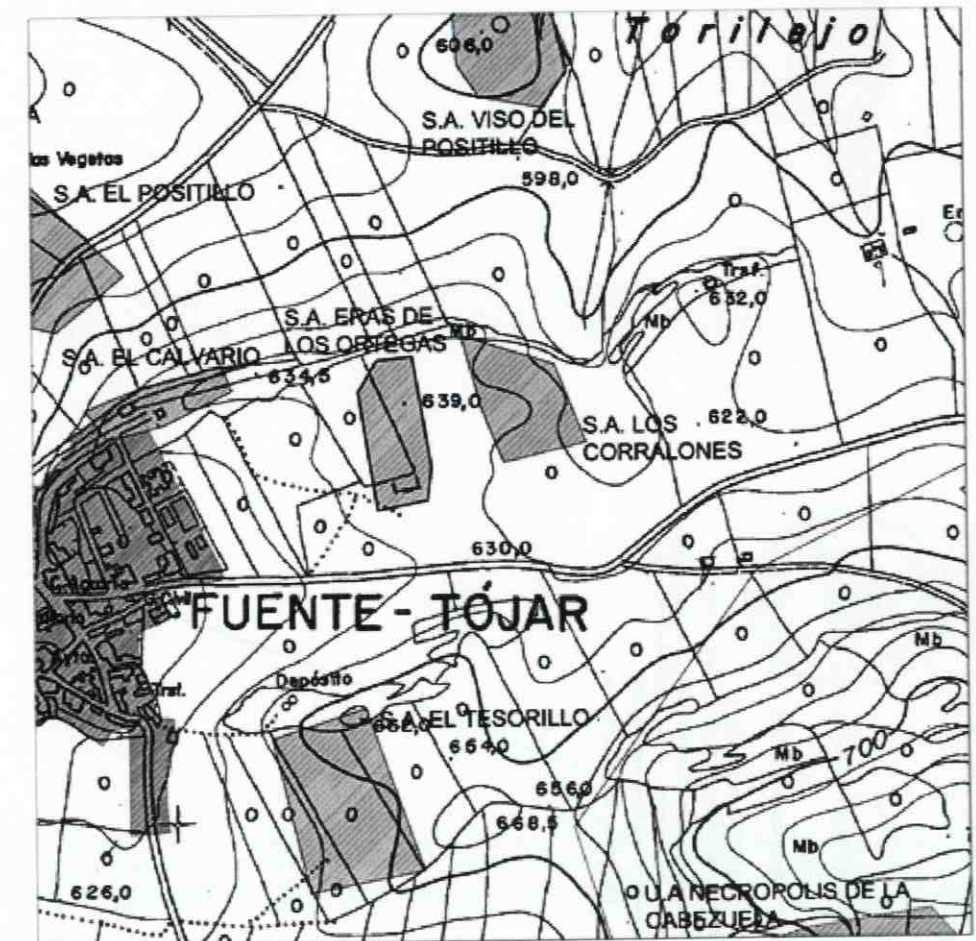
LEIVA BRIONES, Fernando. Iliturgicola II parte. 31/12/1991, pp. 8-12.

LEIVA BRIONES, Fernando. Nuevos yacimientos arqueológicos en las áreas de influencia de las Cabezas y de la Mesa de Fuente Tójar. 1994, pp. 277-301.

Archivo de la Delegación Provincial de la Consejería de Cultura de Córdoba.  
OSUNA GONZÁLEZ, Sonia, Actualización y Revisión del Inventario de Yacimientos Arqueológicos de algunos términos municipales de la zona sur de la provincia de Córdoba: Fuente Tójar. Eras de las Ortegas., 2005.

**COORDENADAS**

Punto	X_Utm	Y_Utm	Distancia
1	399226	4152533	50
2	399249	4152572	48
3	399293	4152577	139
4	399316	4152441	44
5	399311	4152399	63
6	399249	4152387	151



TOMO I - 3. CATÁLOGO DE BIENES PROTEGIDOS

Diligencia: Para hacer constar que el presente documento PGOU de Fuente Tójar ha sido aprobado PROVISIONALMENTE por el Pleno de la Corporación en sesión celebrada el día 30/05/2017, integrado por los siguientes documentos:



- TOMO I:
  1. MEMORIA.
  2. NORMATIVA
  3. CATÁLOGO DE BIENES PROTEGIDOS.
  4. PLANOS.
- TOMO II:
  1. ESTUDIO AMBIENTAL ESTRATÉGICO.
- ANEXO:
  1. ESTUDIO DE INUNDABILIDAD ARROYO.
  2. ESTUDIO DE INUNDABILIDAD SUELO URBANO EL CAÑUELO.

La citada documentación es rubricada por mí en todas sus páginas junto con el sello oficial de Secretaria, el Secretario-Interventor de la Corporación, en Fuente Tójar a 15 de marzo de 2018.

Fdo. Miguel Ángel Morales Díaz.



**Denominación** FUENTE DE LA RANA

**Otras denominaciones:**

**Caracterización:** Arqueológica

**Tipología:** Asentamientos

**Periodo histórico:** Época romana; Edad Media

**Código IAPH:** 01140310034

**Régimen de Propiedad:** Privado

**Uso:** Agrícola

**DESCRIPCIÓN**

En el lado derecho del camino que lleva a la loma de la Casilla y al Cortijo de la Redonda, unos metros antes de llegar al primero de los yacimientos, tras pasar la loma y la vaguada, en el cerro siguiente se encuentra un yacimiento de época medieval y romana en el que aparece cerámica de cocina, a mano y vidriada; así como, "tegulae" y "terra sigillata". Además, según la bibliografía consultada, en el lugar aparecen también materiales de épocas más antiguas como cantos de cuarcita y cuchillos sílex.

Está conectado visualmente con El Cerro de Las Cabezas, al Este y con "La Torre del Moro" (Alcaudete, Jaén), al Noreste.

El yacimiento se puebla con olivar y almendros, y en la vaguada existía un manantial de agua.

**ANTECEDENTES ADMINISTRATIVOS**

Base de datos Patrimonio Inmueble de Andalucía (IAPH). Incluido en SIPHA.

**CONDICIONES DE USO**

Permitidos: Agrícola supeditado a la conservación de los bienes de patrimonio histórico existentes.

Prohibidos: Todos los demás.

**BIBLIOGRAFÍA**

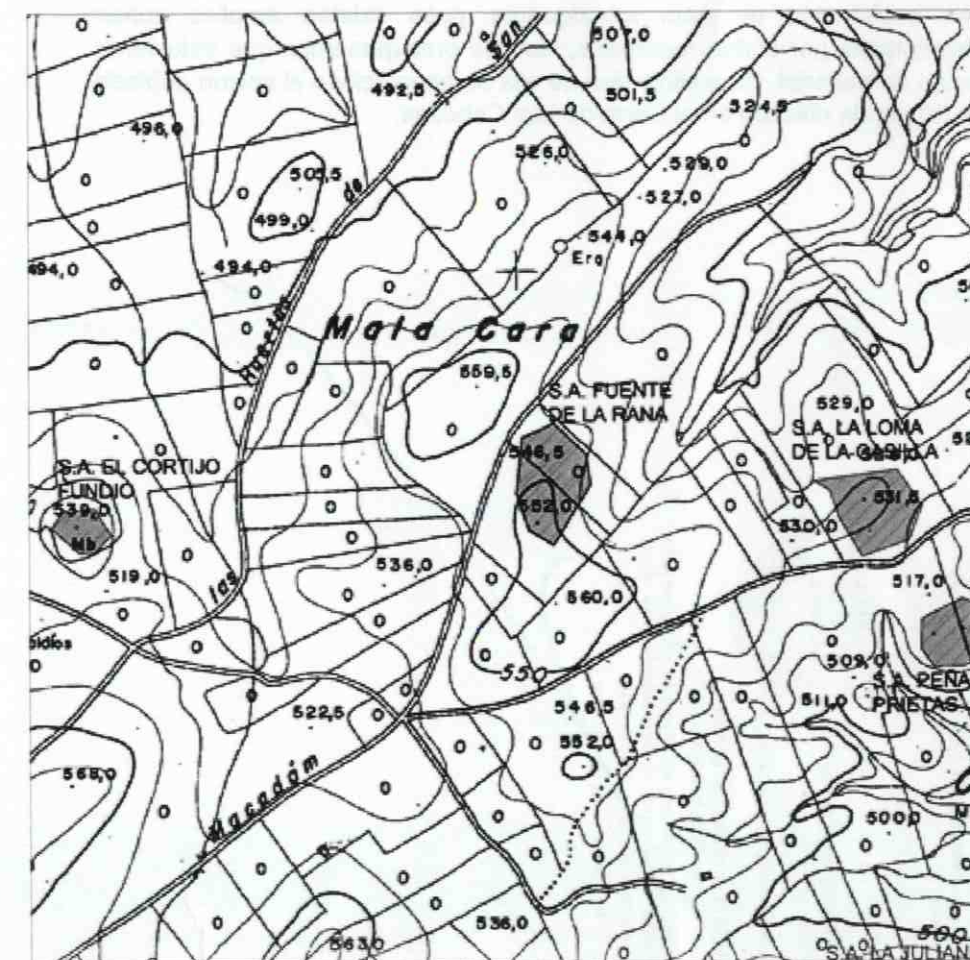
LEIVA BRIONES, Fernando. Iliturgicola II parte. 31/12/1991, pp. 8-12.

LEIVA BRIONES, Fernando. Nuevos yacimientos arqueológicos en las áreas de influencia de las Cabezas y de la Mesa de Fuente Tójar. 1994, pp. 277-301.

Archivo de la Delegación Provincial de la Consejería de Cultura de Córdoba.  
OSUNA GONZÁLEZ, Sonia, Actualización y Revisión del Inventario de Yacimientos Arqueológicos de algunos términos municipales de la zona sur de la provincia de Córdoba: Fuente Tójar. Fuente de la Rana., 2005.

**COORDENADAS**

Punto	X_Utm	Y_Utm	Distancia
1	401050	4154616	43
2	401015	4154637	56
3	400998	4154688	75
4	401006	4154766	52
5	401050	4154786	63
6	401095	4154743	39
7	401101	4154700	98



TOMO I - 3. CATÁLOGO DE BIENES PROTEGIDOS

**Diligencia:** Para hacer constar que el presente documento PGOU de Fuente Tójar ha sido aprobado PROVISIONALMENTE por el Pleno de la Corporación en sesión celebrada el día 30/05/2017, integrado por los siguientes documentos:



- TOMO I:**
1. MEMORIA
  2. NORMATIVA
  3. CATÁLOGO DE BIENES PROTEGIDOS.
  4. PLANOS.

**TOMO II:** ESTUDIO AMBIENTAL ESTRATÉGICO.

- ANEXO:**
1. ESTUDIO DE INUNDABILIDAD ARROYO.
  2. ESTUDIO DE INUNDABILIDAD SUELO URBANO EL CAÑUELO.
- La citada documentación es rubricada por mí en todas sus páginas junto con el sello oficial de Secretaría, el Secretario-Interventor de la Corporación, en Fuente Tójar a 15 de marzo de 2018.

Fdo.: Miguel Ángel Morales Díaz.



**Denominación** LA CANTERUELA

**Otras denominaciones:**

**Caracterización:** Arqueológica

**Tipología:** Canteras

**Periodo histórico:** Época romana

**Código IAPH:** 01140310025

**Régimen de Propiedad:** Privado

**Uso:** Agrícola

**DESCRIPCIÓN**

En la zona conocida como La Zarzuela, en un cerro entre el mirador de La Canteruela y la Casería de "Los Calvos", al Norte/Este de La Mesa, se ubica un yacimiento de época romana, en el que hay numerosos afloramientos de roca caliza en los que se aprecian abundantes cortes rectilíneos así como algunos sillares delimitados para la extracción. El cerro está parcialmente cultivado con olivar y almendros, mientras la zona Oeste se conserva virgen con pasto, majuelos, esparto, tomillo... Las características actuales de la cantera nos hacen vislumbrar que se trató de una explotación de gran envergadura pues existen amplias zonas delimitadas por cortes rectilíneos, las que presuponemos que estuvieron llenas de material. Es posible que de ella se abasteciese el vecino poblado de Iitugicola ubicado en el Cerro de Las Cabezas.

**ANTECEDENTES ADMINISTRATIVOS**

Base de datos Patrimonio Inmueble de Andalucía (IAPH). Incluido en SIPHA.

**CONDICIONES DE USO**

Permitidos: Agrícola supeditado a la conservación de los bienes de patrimonio histórico existentes.

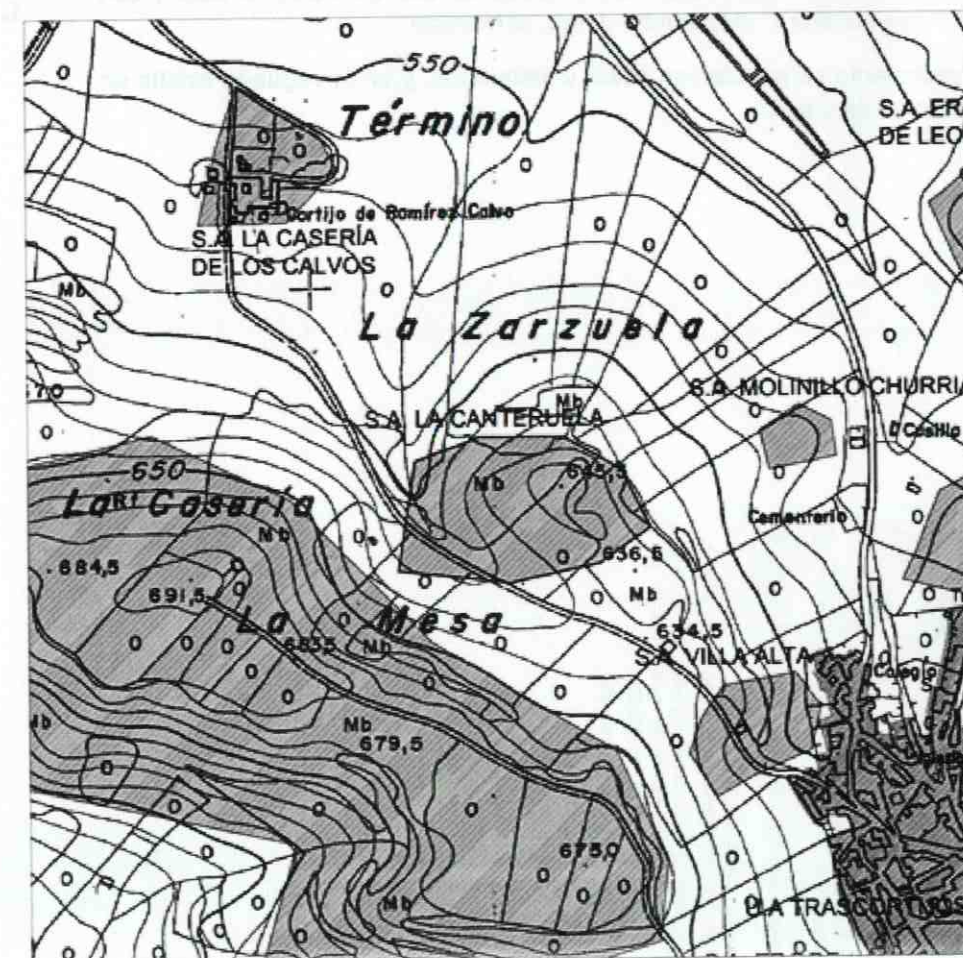
Prohibidos: Todos los demás.

**BIBLIOGRAFÍA**

Archivo de la Delegación Provincial de la Consejería de Cultura de Córdoba. OSUNA GONZÁLEZ, Sonia, Actualización y Revisión del Inventario de Yacimientos Arqueológicos de algunos términos municipales de la zona sur de la provincia de Córdoba: Fuente Tójar. La Canteruela, 2005.

**COORDENADAS**

Punto	X_Utm	Y_Utm	Distancia
1	398373	4152784	78
2	398408	4152713	72
3	398347	4152670	114
4	398238	4152647	136
5	398102	4152662	133
6	398123	4152795	92
7	398202	4152824	86
8	398302	4152824	131



TOMO I - 3. CATÁLOGO DE BIENES PROTEGIDOS

**Diligencia:** Para hacer constar que el presente documento PGOU de Fuente Tójar ha sido aprobado PROVISIONALMENTE por el Pleno de la Corporación en sesión celebrada el día 30/05/2017, integrado por los siguientes documentos:



- TOMO I:**
1. MEMORIA.
  2. NORMATIVA
  3. CATÁLOGO DE BIENES PROTEGIDOS.
  4. PLANOS.
- TOMO II:**

**ANEXO:**

1. ESTUDIO DE INUNDABILIDAD ARROYO.
  2. ESTUDIO DE INUNDABILIDAD SUELO URBANO EL CAÑUELO.
- La citada documentación es rubricada por mí en todas sus páginas junto con el sello oficial de Secretaría, el Secretario-Interventor de la Corporación, en Fuente Tójar a 13 de marzo de 2018.

Fdo.: Miguel Angel Morales Diaz.



**Denominación** LA CASERÍA DE LOS CALVOS

**Otras denominaciones:**

**Caracterización:** Arqueológica

**Tipología:** Asentamientos

**Periodo histórico:** Época romana

**Código IAPH:** 01140310057

**Régimen de Propiedad:** Privado

**Uso:** Agrícola

**DESCRIPCIÓN**

En la ladera Noroeste del Cerro de la Mesa, donde existe hoy día una casería y en su entorno inmediato existe un sitio de época romana en el que han sido hallados fragmentos de "tegulae", cerámica común, almacenamiento... igualmente, según la bibliografía consultada, se ha hallado en su entorno industria lítica pulimentada, aunque ésta puede provenir del Cerro de la Mesa, así como "terra sigillata" y una muela de molino. Hay un manantial de agua en el lugar y los árboles existentes son el pino y el olivo.

**ANTECEDENTES ADMINISTRATIVOS**

Base de datos Patrimonio Inmueble de Andalucía (IAPH). Incluido en SIPHA.

**CONDICIONES DE USO**

Permitidos: Agrícola supeditado a la conservación de los bienes de patrimonio histórico existentes.

Prohibidos: Todos los demás.

**BIBLIOGRAFÍA**

LEIVA BRIONES, Fernando. Iliturgicola, de ciudad estipendiaria a municipio latino, Fuente Tójar. 1988, pp.35 - 39.

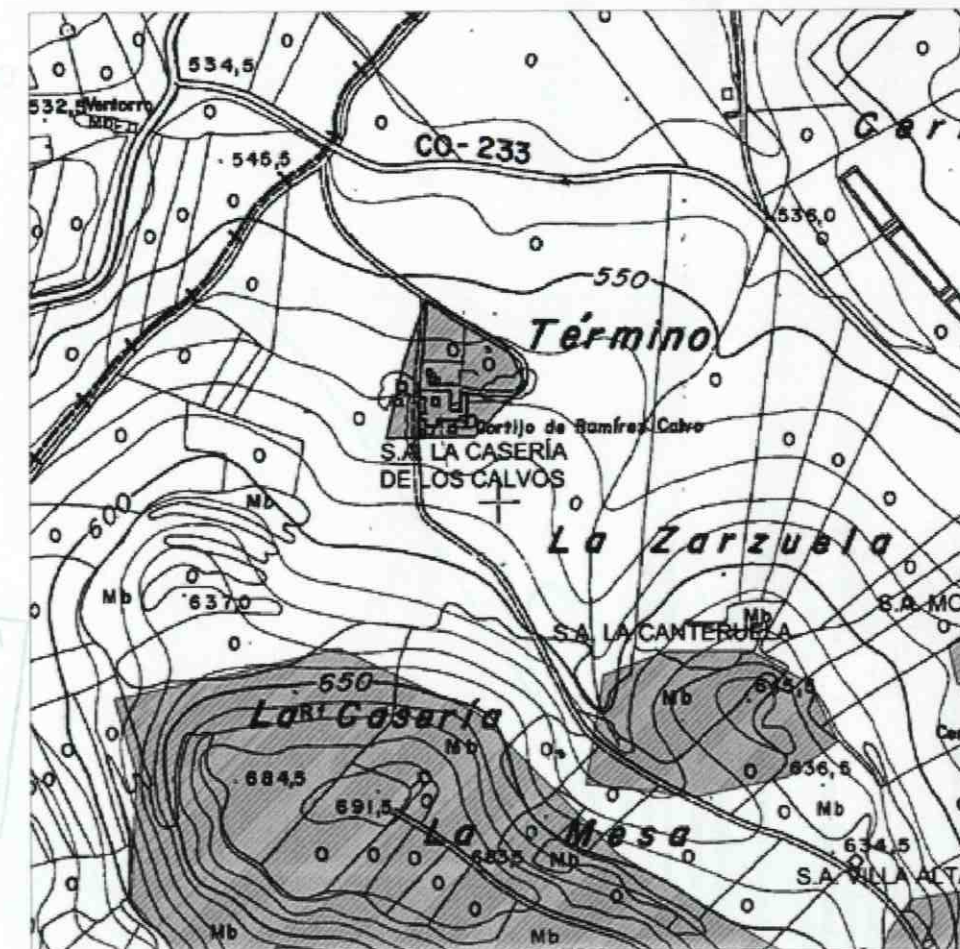
LEIVA BRIONES, Fernando. Iliturgicola II parte. 31/12/1991, pp. 8-12.

LEIVA BRIONES, Fernando. Nuevos yacimientos arqueológicos en las áreas de influencia de las Cabezas y de la Mesa de Fuente Tójar. 1994, pp. 277-301.

Archivo de la Delegación Provincial de la Consejería de Cultura de Córdoba.  
OSUNA GONZÁLEZ, Sonia, Actualización y Revisión del Inventario de Yacimientos Arqueológicos de algunos términos municipales de la zona sur de la provincia de Córdoba: Fuente Tójar. La Casería de los Calvos., 2005.

**COORDENADAS**

Punto	X_Utm	Y_Utm	Distancia
1	397863	4153083	93
2	397884	4153174	85
3	397910	4153252	60
4	397963	4153222	53
5	398007	4153196	55
6	398031	4153150	89
7	397970	4153085	108



TOMO I - 3. CATÁLOGO DE BIENES PROTEGIDOS

**Diligencia:** Para hacer constar que el presente documento PGOU de Fuente Tójar ha sido aprobado PROVISIONALMENTE por el Pleno de la Corporación en sesión celebrada el día 30/05/2017, integrado por los siguientes documentos:



- TOMO I:**
- MEMORIA
  - NORMATIVA
  - CATÁLOGO DE BIENES PROTEGIDOS.
  - PLANOS.
- TOMO II:**
- ESTUDIO AMBIENTAL ESTRATÉGICO.

- ANEXO:**
- ESTUDIO DE INUNDABILIDAD ARROYO.
  - ESTUDIO DE INUNDABILIDAD SUELO URBANO EL CAÑUELO.
- La citada documentación es rubricada por mí en todas sus páginas junto con el sello oficial de Secretario, el Secretario-Interventor de la Corporación, en Fuente Tójar a 15 de marzo de 2018.
- Fdo. Miguel Ángel Morales Díaz.





**Denominación** LA CRUZ

**Otras denominaciones:**

**Caracterización:** Arqueológica

**Tipología:** Asentamientos

**Periodo histórico:** Edad Media

**Código IAPH:** 01140310054

**Régimen de Propiedad:** Privado

**Uso:** Agrícola

**DESCRIPCIÓN**

En la salida de Fuente Tójar, a ambos lados de El Veredón, camino asfaltado que conduce a la aldea de El Cañuelo, entre El Tesorillo y El Cerro de La Mesa, sobre una loma y sus laderas, se encuentra un sitio en el que se han hallado frágments de cerámica tardoantigua (cerámicas muy toscas, de pastas grises y achocolatadas), cerámica medieval (de cocina, vidriada con decoración en manganeso) y ladrillos, aunque según la bibliografía consultada en el lugar han sido encontrados materiales cerámicos aún más antiguos.

**ANTECEDENTES ADMINISTRATIVOS**

Base de datos Patrimonio Inmueble de Andalucía (IAPH). Incluido en SIPHA.

**CONDICIONES DE USO**

Permitidos: Agrícola supeditado a la conservación de los bienes de patrimonio histórico existentes.

Prohibidos: Todos los demás.

**BIBLIOGRAFÍA**

LEIVA BRIONES, Fernando. Iliturgicola II parte. 31/12/1991, pp. 8-12.

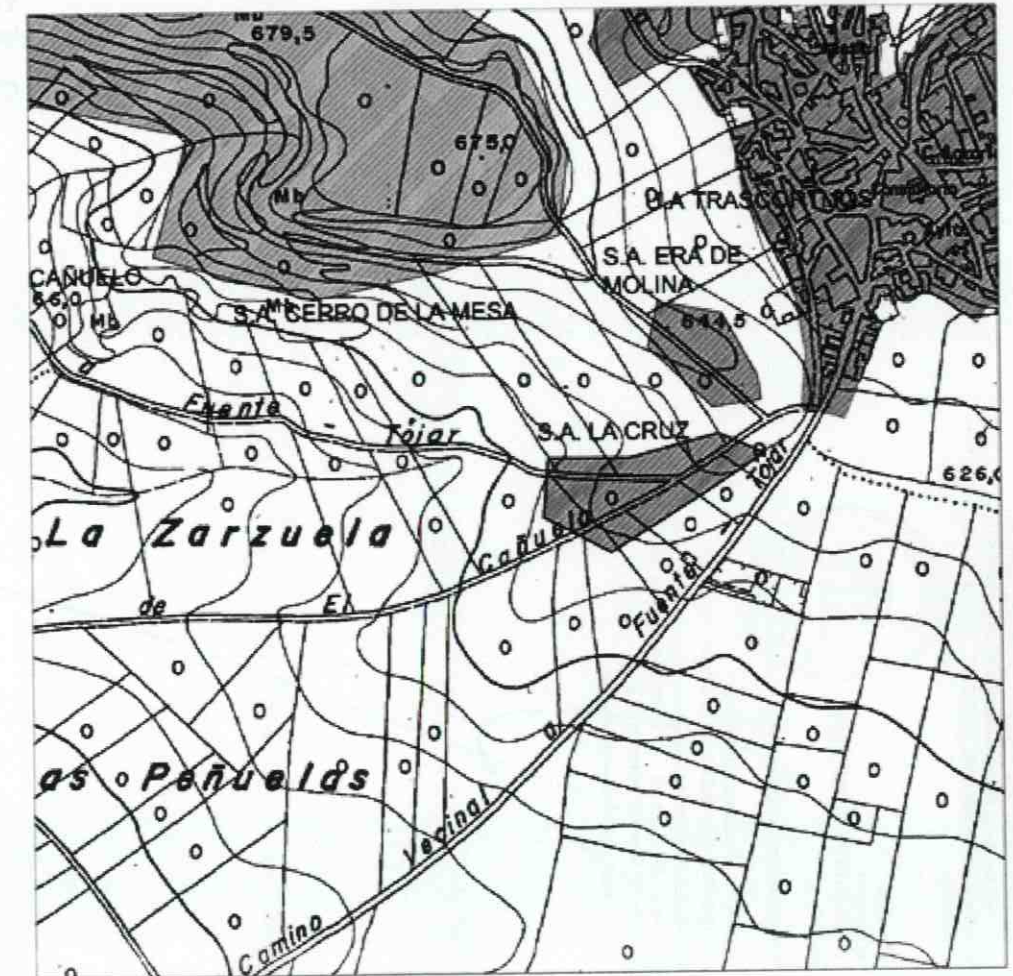
LEIVA BRIONES, Fernando. Nuevos yacimientos arqueológicos en las áreas de influencia de las Cabezas y de la Mesa de Fuente Tójar. 1994, pp. 277-301.

Archivo de la Delegación Provincial de la Consejería de Cultura de Córdoba.  
OSUNA GONZÁLEZ, Sonia, Actualización y Revisión del Inventario de Yacimientos Arqueológicos de algunos términos municipales de la zona sur de la provincia de Córdoba: Fuente-Tójar. La Cruz., 2005.



**COORDENADAS**

Punto	X_Utm	Y_Utm	Distancia
1	398495	4151946	
2	398601	4151974	
3	398655	4151950	
4	398579	4151900	
5	398473	4151834	
6	398393	4151876	
7	398399	4151946	



TOMO I - 3. CATÁLOGO DE BIENES PROTEGIDOS

Diligencia: Para hacer constar que el presente documento PGOU de Fuente Tójar ha sido aprobado PROVISIONALMENTE por el Pleno de la Corporación en sesión celebrada el día 30/05/2017, integrado por los siguientes documentos:



- TOMO I:
- 1. MEMORIA.
- 2. NORMATIVA
- 3. CATÁLOGO DE BIENES PROTEGIDOS.
- 4. PLANOS.

TOMO II:

ANEXO:

- 1. ESTUDIO AMBIENTAL ESTRATÉGICO.
- 2. ESTUDIO DE INUNDABILIDAD ARROYO.
- 3. ESTUDIO DE INUNDABILIDAD SUELO URBANO EL CAÑUELO.

La citada documentación es rubricada por mí en todas sus páginas junto con el sello oficial de Secretaría, el Secretario-Interventor de la Corporación, en Fuente Tójar a 15 de marzo de 2018.

Fdo.: Miguel Ángel Morales Díaz.



**Denominación** LA CUBERTILLA

**Otras denominaciones:**

**Caracterización:** Arqueológica

**Tipología:** Asentamientos

**Periodo histórico:** Época romana; Edad Media.

**Código IAPH:** 01140310060

**Régimen de Propiedad:** Privado

**Uso:** Agrícola

**DESCRIPCIÓN**

En la parte alta de la aldea de La Cubertilla han aparecido restos materiales de diversas épocas, fundamentalmente medievales y romanos. Destacan las cerámicas vidriadas y las tinajas, pero también hay dispersas por la superficie "tegulae" y cerámica común romana. Donde mayor concentración de material existe es en la parte trasera de las casas que forman la parte alta de la aldea de La Cubertilla. A 200 metros existe un manantial de agua medicinal, conocido como La Fuente de La Cubertilla. Según la bibliografía consultada de este lugar proceden un canto de cuarcita trabajado, varios fragmentos óseos, un contrapeso o martillo de piedra horadado y una tinaja fragmentada e incompleta, que se conserva en el Museo Histórico Municipal de Fuente-Tójar. Todo esto junto a cerámicas contemporáneas.

**ANTECEDENTES ADMINISTRATIVOS**

Base de datos Patrimonio Inmueble de Andalucía (IAPH). Incluido en SIPHA.

**CONDICIONES DE USO**

Permitidos: Agrícola supeditado a la conservación de los bienes de patrimonio histórico existentes.

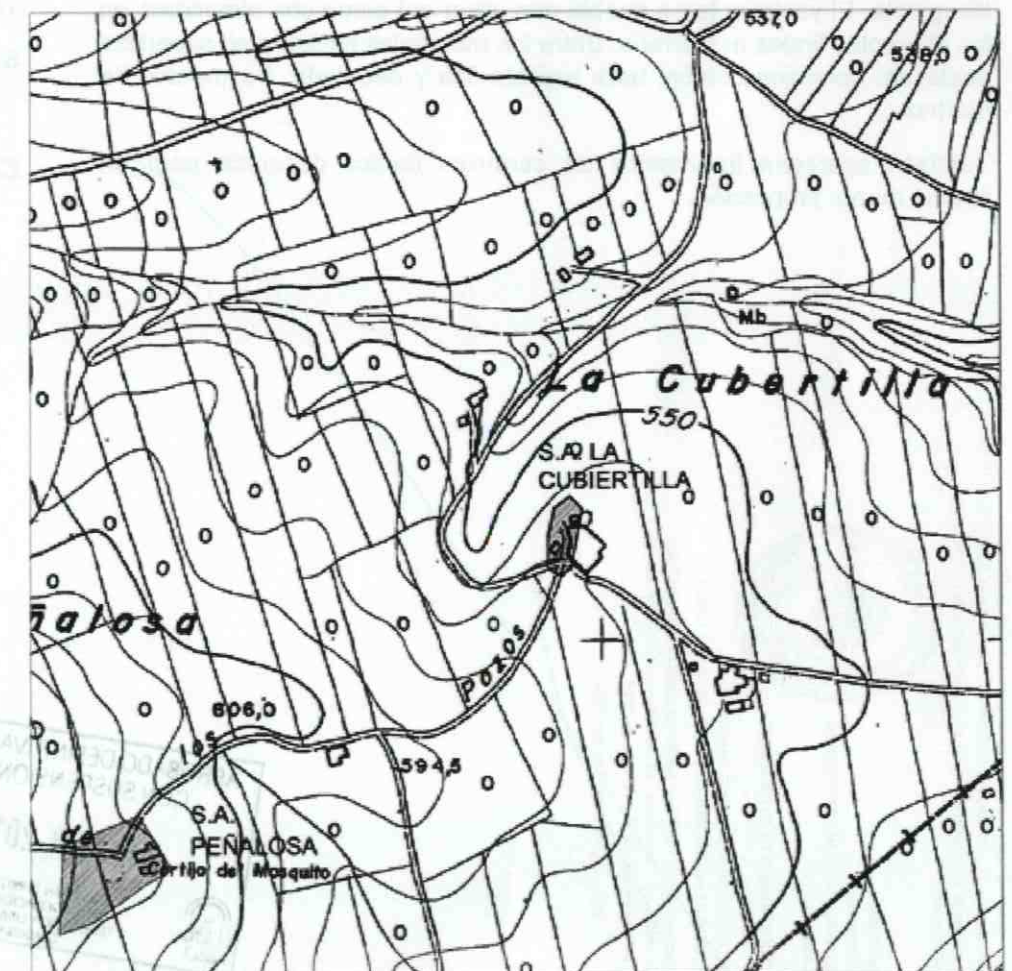
Prohibidos: Todos los demás.

**BIBLIOGRAFÍA**

- LEIVA BRIONES, Fernando. Ilturgicola II parte. 31/12/1991, pp. 8-12.
- LEIVA BRIONES, Fernando. Nuevos yacimientos arqueológicos en las áreas de influencia de las Cabezas y de la Mesa de Fuente Tójar. 1994, pp. 277-301.
- Archivo de la Delegación Provincial de la Consejería de Cultura de Córdoba.
- OSUNA GONZÁLEZ, Sonia, Actualización y Revisión del Inventario de Yacimientos Arqueológicos de algunos términos municipales de la zona sur de la provincia de Córdoba: Fuente-Tójar. La Cubertilla., 2005.

**COORDENADAS**

Punto	X_Utm	Y_Utm	Distancia
1	401934	4152085	42
2	401934	4152122	32
3	401941	4152157	28
4	401960	4152171	22
5	401975	4152156	69
6	401962	4152087	19
7	401950	4152076	18



TOMO I - 3. CATÁLOGO DE BIENES PROTEGIDOS

**Diligencia:** Para hacer constar que el presente documento PGOU de Fuente Tójar ha sido aprobado PROVISIONALMENTE por el Pleno de la Corporación en sesión celebrada el día 30/05/2017, integrado por los siguientes documentos:



- TOMO I:
  - MEMORIA
  - NORMATIVA
  - CATÁLOGO DE BIENES PROTEGIDOS.
  - PLANOS.
- TOMO II:
  - ESTUDIO AMBIENTAL ESTRATÉGICO.
- ANEXO:
  - ESTUDIO DE INUNDABILIDAD ARROYO.
  - ESTUDIO DE INUNDABILIDAD SUELO URBANO EL CAÑUELO.

La citada documentación es rubricada por mí en todas sus páginas junto con el sello oficial de Secretaría, el Secretario-Interventor de la Corporación, en Fuente Tójar a 15 de marzo de 2018.

Fdo.- Miguel Angel Morales Diaz.



**Denominación** LA CUEVA

**Otras denominaciones:** La Cabezuela

**Denominación a la que pertenece:** Cerro de las Cabezas

**Caracterización:** Arqueológica

**Tipología:** Necrópolis

**Periodo histórico:** Época romana

**Código IAPH:** 01140310027

**Régimen de Propiedad:** Privado

**Uso:** Agrícola

**DESCRIPCIÓN**

En la vaguada entre el Cerro de Las Cabezas y el cerro de La Cabezuela se ubica una importante necrópolis de época romana en la que Luis Maraver excavó a fines del siglo XIX, localizando varias tumbas con sus ajuares. La zona está muy cercana a uno de los posibles accesos a "Ilturgicola" ("municipium" ubicado en el Cerro de Las Cabezas) y según algunas hipótesis por este lugar iría un calzada romana en dirección a Almedinilla, población en la que se encuentran los restos de la villa romana de El Ruedo y que se encontraría dentro del territorio dominado por Ilturgicola. El yacimiento se puebla con olivar así como con almendros en las diferentes lindes del terreno. Entre los materiales hallados en superficie destacan: cerámica común, terra sigillata lisa y decorada, fragmentos de mármol...

También aparecen fragmentos de cerámica ibérica decorada pero en mucha menor proporción.

**ANTECEDENTES ADMINISTRATIVOS**

Base de datos Patrimonio Inmueble de Andalucía (IAPH). Incluido en SIPHA.

**CONDICIONES DE USO**

Permitidos: Agrícola supeditado a la conservación de los bienes de patrimonio histórico existentes.

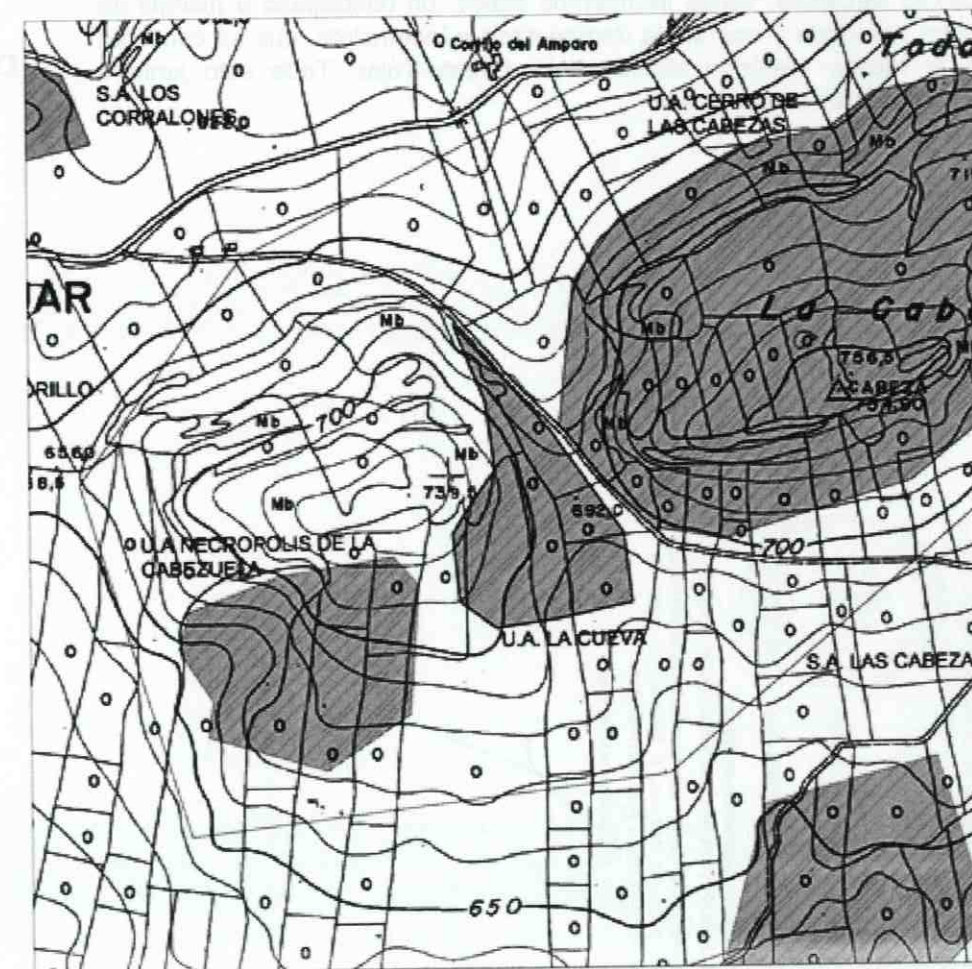
Prohibidos: Todos los demás.

**BIBLIOGRAFÍA**

- LEIVA BRIONES, Fernando. Ilturgicola I parte. 31/08/1991, pp. 8-11.
- LEIVA BRIONES, Fernando. Ilturgicola II parte. 31/12/1991, pp. 8-12.
- MARAVÉ Y ALFARO, Luis. Noticia de los descubrimientos. p. 239.
- ROMERO DE TORRES, Enrique. La colección arqueológica Romero de Torres en Córdoba. 1950, 20.
- VICENT ZARAGOZA, Ana María. Trabajos arqueológicos inéditos en Fuente Tójar: Córdoba de L. Maraver en 1867. 31/12/1985, pp. 31-54.
- Sin título. 1958,

**COORDENADAS**

Punto	X_Utm	Y_Utm	Distancia
1	400007	4152214	206
2	400139	4152068	169
3	400242	4151921	88
4	400253	4151835	107
5	400152	4151803	91
6	400064	4151790	59
7	400014	4151828	92
8	400004	4151922	108
9	400063	4152011	92
10	400051	4152106	119



TOMO I-3. CATÁLOGO DE BIENES PROTEGIDOS

**Diligencia:** Para hacer constar que el presente documento PGOU de Fuente Tójar ha sido aprobado PROVISIONALMENTE por el Pleno de la Corporación en sesión celebrada el día 30/05/2017, integrado por los siguientes documentos:



- TOMO I:**
- MEMORIA.
  - NORMATIVA
  - CATÁLOGO DE BIENES PROTEGIDOS.
  - PLANOS.

**TOMO II:**

ESTUDIO AMBIENTAL ESTRATÉGICO.

**ANEXO:**

- ESTUDIO DE INUNDABILIDAD ARROYO.
- ESTUDIO DE INUNDABILIDAD SUELO URBANO EL CAÑUELO.

La citada documentación es rubricada por mí en todas sus páginas junto con el sello oficial de Secretaría, el Secretario-Interventor de la Corporación, en Fuente Tójar a 15 de marzo de 2018.

Fdo.- Miguel Ángel Morales Díaz.



**Denominación** LA DEHESA

**Otras denominaciones:**

**Caracterización:** Arqueológica

**Tipología:** Asentamientos

**Periodo histórico:** Edad del Hierro I – Iberos; Edad del bronce final; Época romana

**Código IAPH:** 01140310020

**Régimen de Propiedad:** Privado

**Uso:** Agrícola

**DESCRIPCIÓN**

Sobre un cerro, de acceso complicado por todos sus lados, en cuya ladera Norte la pendiente se acentúa notablemente, con un desnivel de 50 metros aproximadamente, cayendo sobre la vega del río San Juan se ubica un interesante yacimiento cuyos comienzos de ocupación apuntan, según el material recogido en dicho lugar, hacia el Periodo Orientalizante continuando hasta la etapa romana. Al igual que Los Difuntos y El Cortijo de la Redonda, constituye un punto estratégico de control sobre el paso natural del río San Juan, en conexión visual con los yacimientos antes citados. El primero, a 1 kilómetro en línea recta, al Noroeste y el segundo, a 1 kilómetro, al Este.

La cima del cerro así como la fuerte pendiente que cae sobre el cauce del río se puebla con pasto, el resto del suelo se dedica al cultivo del olivar presentado toda la finca riego por goteo.

En la parte más alta del cerro, en el lado Suroeste aparecen unas formaciones naturales que recuerdan a estructuras defensivas, así como, siguiendo la misma línea de éstas, en dirección al Este, existen otras que pudieran ser realizadas por el hombre.

Desde el yacimiento también se divisan otros asentamientos como son La Mesa y el Cerro de las Cabezas, dentro del término municipal de Fuente Tójar y la Torre del Moro a medio kilómetro en dirección al Norte, en el término municipal de Alcaudete (Jaén).

**ANTECEDENTES ADMINISTRATIVOS**

Base de datos Patrimonio Inmueble de Andalucía (IAPH). Incluido en SIPHA.

**CONDICIONES DE USO**

Permitidos: Agrícola supeditado a la conservación de los bienes de patrimonio histórico existentes.

Prohibidos: Todos los demás.

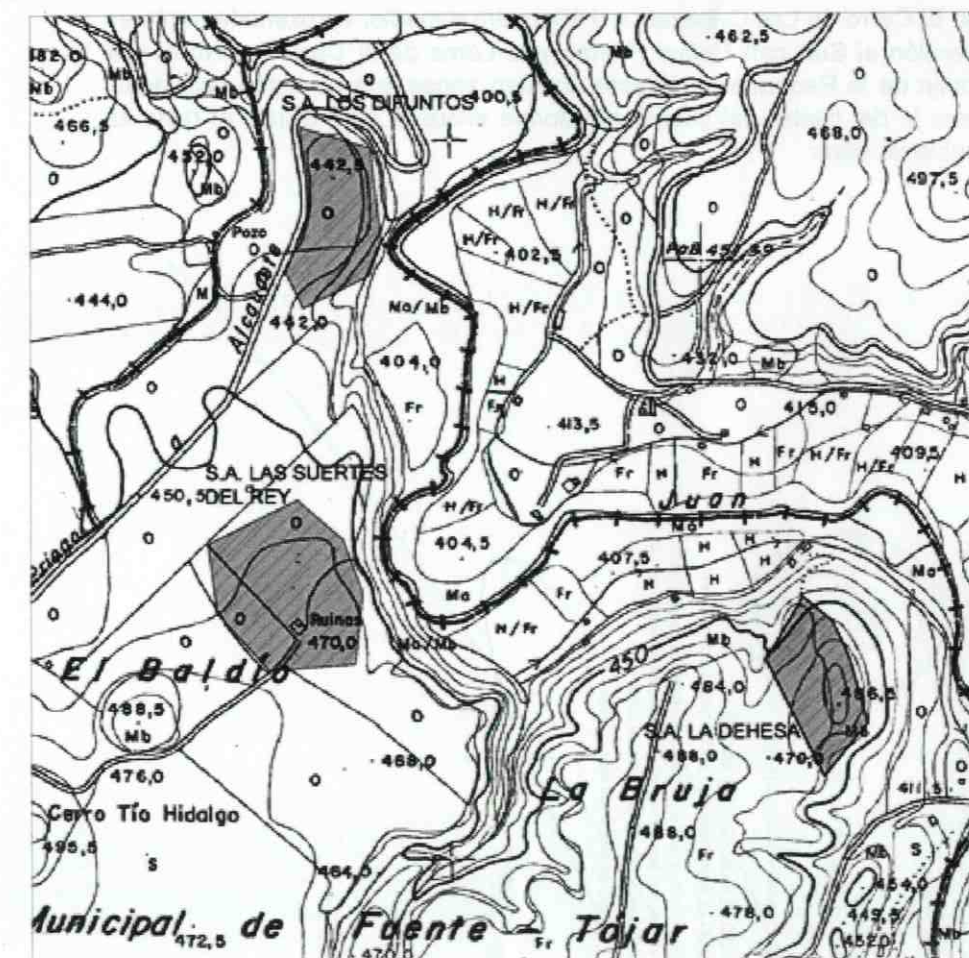
**BIBLIOGRAFÍA**

LEIVA BRIONES, Fernando. Nuevos yacimientos arqueológicos en las áreas de influencia de las Cabezas y la Mesa de Fuente-Tójar.. 30/12/1994, pp. 277-301.

Archivo de la Delegación Provincial de la Consejería de Cultura de Córdoba. OSUNA GONZÁLEZ, Sonia, Actualización y Revisión del Inventario de Yacimientos Arqueológicos de algunos términos municipales de la zona sur de la provincia de Córdoba: Fuente Tójar. La Dehesa, 2005.

**COORDENADAS**

Punto	X_Utm	Y_Utm	Distancia
1	401489	4156363	100
2	401437	4156275	187
3	401518	4156112	99
4	401579	4156186	93
5	401554	4156277	54
6	401530	4156329	56



TOMO I - 3. CATÁLOGO DE BIENES PROTEGIDOS  
Diligencia: Para hacer constar que el presente documento PGOU de Fuente Tójar ha sido aprobado PROVISIONALMENTE por el Pleno de la Corporación en sesión celebrada el día 30/05/2017, integrado por los siguientes documentos:  
TOMO I:  
1. MEMORIA.  
2. NORMATIVA.  
3. CATÁLOGO DE BIENES PROTEGIDOS.  
4. PLANOS.  
TOMO II:  
ESTUDIO AMBIENTAL ESTRATÉGICO.  
ANEXO:  
1. ESTUDIO DE INUNDABILIDAD ARROYO.  
2. ESTUDIO DE INUNDABILIDAD SUELO URBANO EL CAÑUELO.  
La citada documentación es publicada por mí en todas sus páginas junto con el sello oficial de Secretaría, el Secretario-Interventor de la Corporación, en Fuente Tójar a 15 de marzo de 2018.  
Fdo.: Miguel Ángel Morales Díaz.



**Denominación** LA JULIANA

**Otras denominaciones:**

**Caracterización:** Arqueológica

**Tipología:** Asentamientos

**Periodo histórico:** Época romana

**Código IAPH:** 01140310058

**Régimen de Propiedad:** Privado

**Uso:** Agrícola

**DESCRIPCIÓN**

En dirección al Noreste partiendo del Cerro de Las Cabezas, en las proximidades del "Cortijo de la Redonda" y de "La loma de la Casilla" hay un cerro conocido como "La Juliana" en el que ha aparecido material de época romana: cerámica común, "tegulae", ladrillos, almacenamiento (sobre todo "dolia"), además de una piedra de molino. Todos estos indicios llevan a pensar en un lugar de producción aceitera. Existen manantiales de agua cerca como el de La Fuente de La Rana y, además, el río Caicena se encuentra próximo en dirección al Noreste. Está conectado visualmente con El Cerro de Las Cabezas, a 1 kilómetro y medio, aproximadamente en dirección al Sur, con Peñas Prietas y la Loma de la Casilla al Norte y el Cortijo de la Redonda al Noreste. Existen zonas que no están cultivadas, como la del centro del yacimiento donde aflora la roca caliza, el resto se puebla de olivar.

**ANTECEDENTES ADMINISTRATIVOS**

Base de datos Patrimonio Inmueble de Andalucía (IAPH). Incluido en SIPHA.

**CONDICIONES DE USO**

Permitidos: Agrícola supeditado a la conservación de los bienes de patrimonio histórico existentes.

Prohibidos: Todos los demás.

**BIBLIOGRAFÍA**

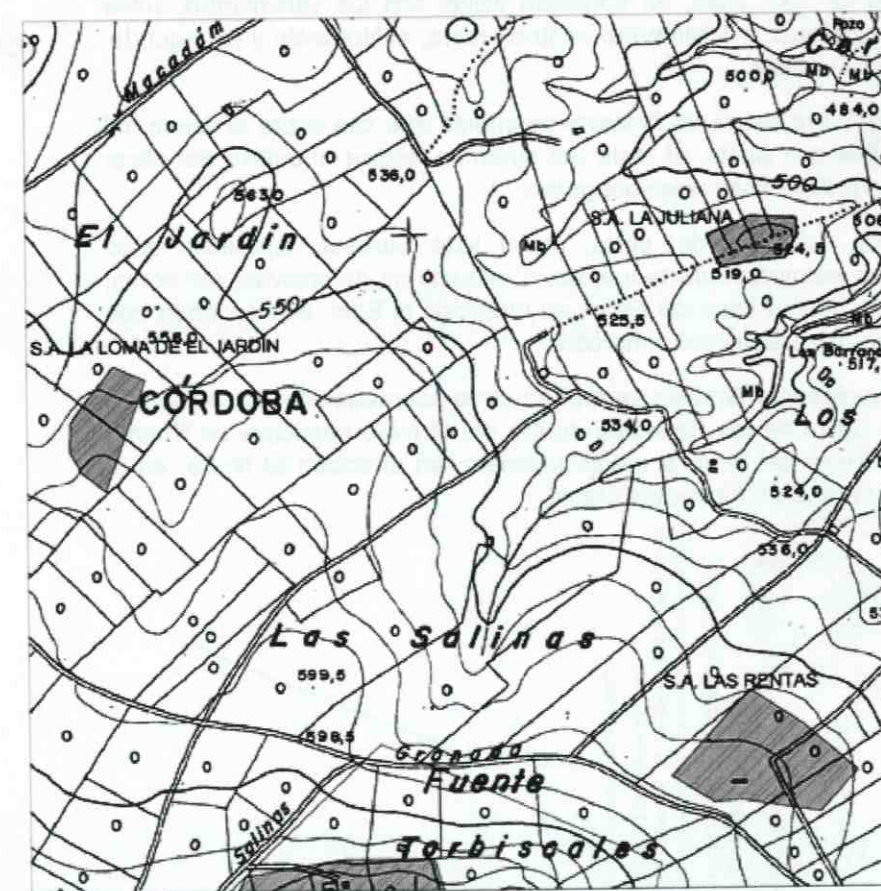
LEIVA BRIONES, Fernando. Ilturgicola II parte. 31/12/1991, pp. 8-12.

Archivo de la Delegación Provincial de la Consejería de Cultura de Córdoba.  
OSUNA GONZÁLEZ, Sonia, Actualización y Revisión del Inventario de Yacimientos Arqueológicos de algunos términos municipales de la zona sur de la provincia de Córdoba: Fuente Tójar. La Juliana., 2005.



**COORDENADAS**

Punto	X_Utm	Y_Utm	Distancia
1	401587	4153993	
2	401568	4153958	
3	401522	4153954	
4	401468	4153945	
5	401449	4153994	
6	401515	4154022	
7	401585	4154019	



TOMO I - 3. CATÁLOGO DE BIENES PROTEGIDOS

**Diligencia:** Para hacer constar que el presente documento PGOU de Fuente Tójar ha sido aprobado PROVISIONALMENTE por el Pleno de la Corporación en sesión celebrada el día 30/05/2017, integrado por los siguientes documentos:



- TOMO I:**
1. MEMORIA.
  2. NORMATIVA
  3. CATÁLOGO DE BIENES PROTEGIDOS.
  4. PLANOS.

**TOMO II:**

- ANEXO:**
1. ESTUDIO AMBIENTAL ESTRATÉGICO.
  2. ESTUDIO DE INUNDABILIDAD ARROYO.
  3. ESTUDIO DE INUNDABILIDAD SUELO URBANO EL CAÑUELO.
- La citada documentación es rubricada por mí en todas sus páginas junto con el sello oficial de Secretaría, el Secretario-Interventor de la Corporación, en Fuente Tójar a 15 de marzo de 2018.

Edo. Miguel Ángel Morales Díaz.



**Denominación** LA LOMA DE LA CASILLA

**Otras denominaciones:**

**Caracterización:** Arqueológica

**Tipología:** Asentamientos

**Periodo histórico:** Época romana

**Código IAPH:** 01140310031

**Régimen de Propiedad:** Privado

**Uso:** Agrícola

**DESCRIPCIÓN**

En la conocida como loma de la Casilla, topónimo adquirido porque en su parte más alta existía una casa pequeña, en la actualidad totalmente derruida, se ubica un yacimiento de época romana, pues entre los materiales hallados en el lugar destacan "tegulae", imbrices, ladrillos, cerámica común romana así como "terra sigillata"; también, aunque en menor medida, aparece material cerámico de época contemporánea.

El único cultivo existente es el olivar.

Existía un manantial de agua muy próximo al lugar, hacia el Noroeste y coincidiendo con otro yacimiento, la Fuente de la Rana, y el río Caicena se encuentra a corta distancia en dirección al Noreste. Este yacimiento está muy cercano a otros como El Cortijo de la Redonda y Peñas Prietas (de menor entidad), además de encontrarse conectado visualmente con El Cerro de Las Cabezas y con la Torre del Moro(Alcaudete, Jaén).

**ANTECEDENTES ADMINISTRATIVOS**

Base de datos Patrimonio Inmueble de Andalucía (IAPH). Incluido en SIPHA.

**CONDICIONES DE USO**

Permitidos: Agrícola supeditado a la conservación de los bienes de patrimonio histórico existentes.

Prohibidos: Todos los demás.

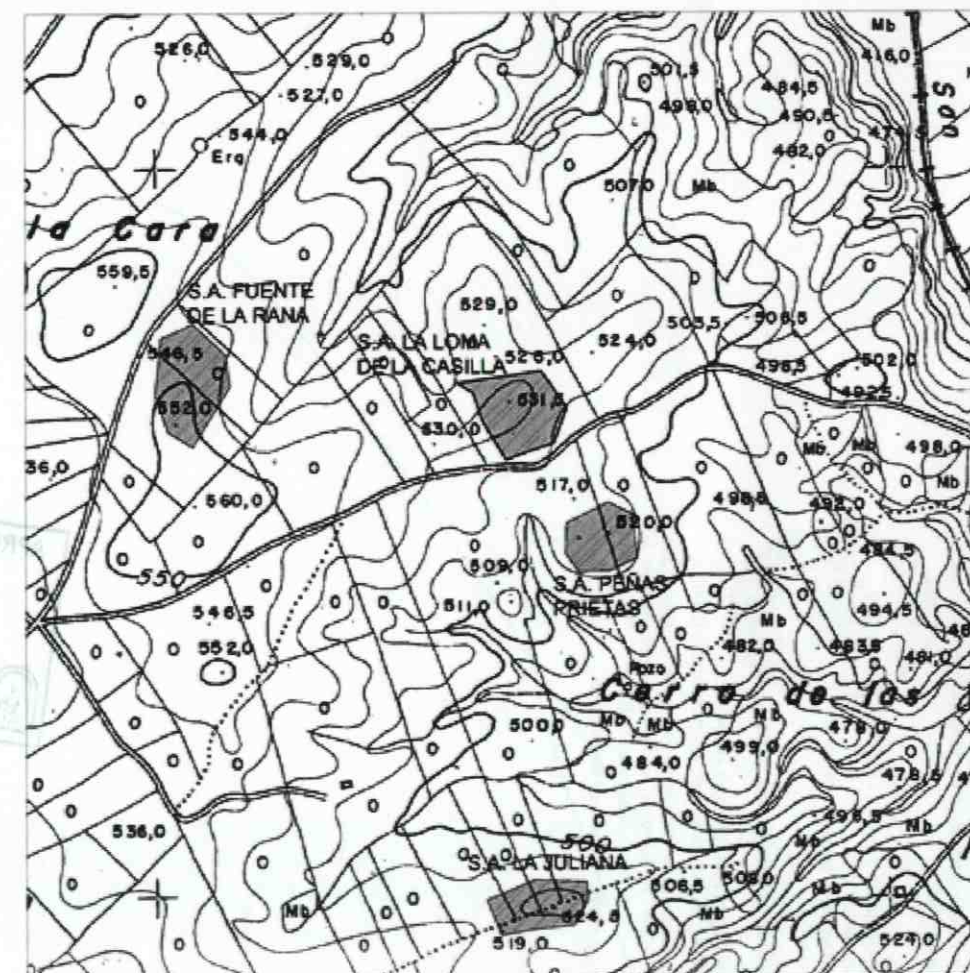
**BIBLIOGRAFÍA**

LEIVA BRIONES, Fernando. Ilturgicola II parte. 31/12/1991, pp. 8-12.

Archivo de la Delegación Provincial de la Consejería de Cultura de Córdoba.  
OSUNA GONZÁLEZ, Sonia, Actualización y Revisión del Inventario de Yacimientos Arqueológicos de algunos términos municipales de la zona sur de la provincia de Córdoba: Fuente Tójar. La loma de la Casilla., 2005.

**COORDENADAS**

Punto	X_Utm	Y_Utm	Distancia
1	401445	4154653	37
2	401433	4154690	32
3	401410	4154704	124
4	401526	4154720	68
5	401561	4154669	48
6	401543	4154621	73
7	401477	4154598	62



APROBADO DEFINITIVAMENTE  
CON SUSPENSIÓNES  
26 ABR 2018  
COMISIÓN TERRITORIAL DE ORDENACIÓN DEL TERRITORIO URBANO  
CÓRDOBA



**TOMO I - 3. CATÁLOGO DE BIENES PROTEGIDOS**  
Diligencia: Para hacer constar que el presente documento PGOU de Fuente Tójar ha sido aprobado PROVISIONALMENTE por el Pleno de la Corporación en sesión celebrada el día 30/05/2017, integrado por los siguientes documentos:  
TOMO I:  
1. MEMORIA.  
2. NORMATIVA  
3. CATALOGO DE BIENES PROTEGIDOS.  
4. PLANOS.  
TOMO II:  
ESTUDIO AMBIENTAL ESTRATÉGICO.  
ANEXO:  
1. ESTUDIO DE INUNDABILIDAD ARROYO.  
2. ESTUDIO DE INUNDABILIDAD SUELO URBANO EL CAÑUELO.  
La citada documentación es rubricada por mí en todas sus páginas junto con el sello oficial de Secretaría, el Secretario-Interventor de la Corporación, en Fuente Tójar a 15 de marzo de 2018.  
Fdo. Miguel Ángel Morales Díaz.



**Denominación** LA LOMA DEL JARDÍN

**Otras denominaciones:**

**Caracterización:** Arqueológica

**Tipología:** Asentamientos

**Periodo histórico:** Época romana

**Código IAPH:** 01140310041

**Régimen de Propiedad:** Privado

**Uso:** Agrícola

**DESCRIPCIÓN**

Tras cruzar el Camino de Granada por el camino de la Cañada Jaro, en el lado derecho existe una loma entre dos cerrillos donde aparece material cerámico de época romana ("tegulae", "terra sigillata" y cerámica común), así como sillares. En menor proporción, también algo de cerámica ibérica. Topográficamente, el sitio desciende hasta llegar a una zona amesetada. El olivar y el almendro son los cultivos existentes.

**ANTECEDENTES ADMINISTRATIVOS**

Base de datos Patrimonio Inmueble de Andalucía (IAPH). Incluido en SIPHA.

**CONDICIONES DE USO**

Permitidos: Agrícola supeditado a la conservación de los bienes de patrimonio histórico existentes.

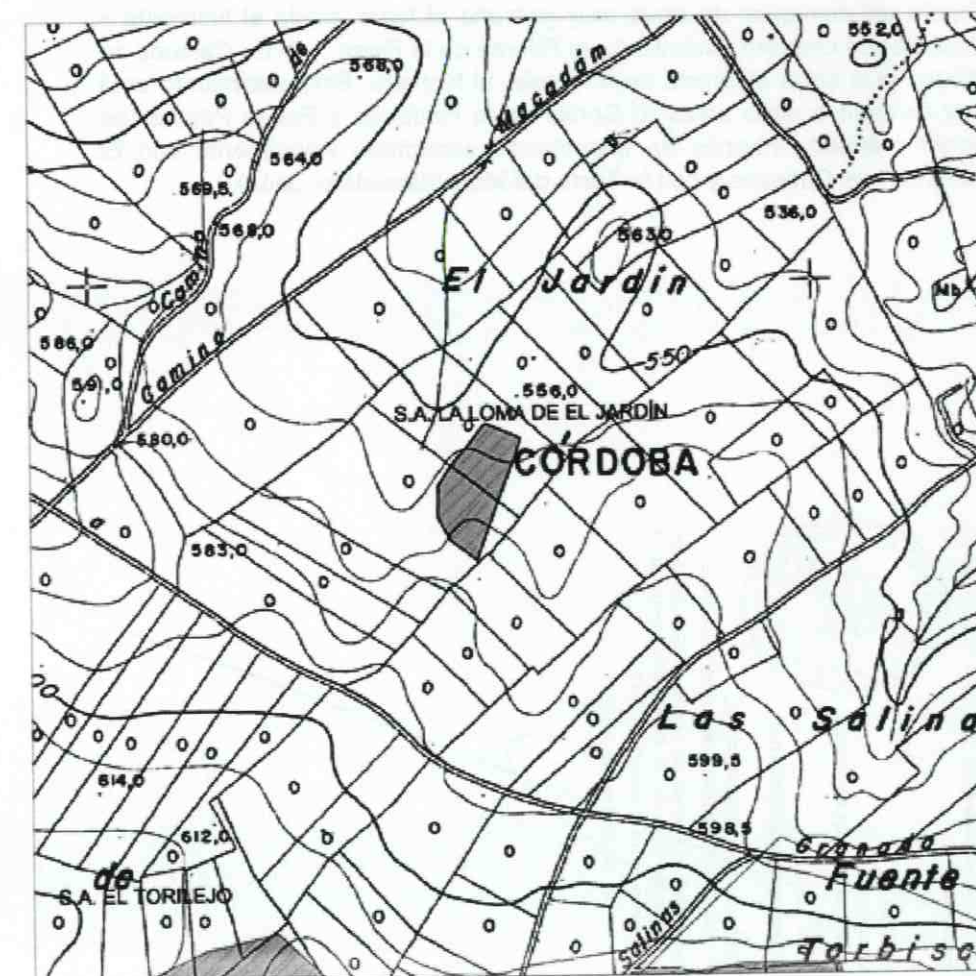
Prohibidos: Todos los demás.

**BIBLIOGRAFÍA**

Archivo de la Delegación Provincial de la Consejería de Cultura de Córdoba. OSUNA GONZÁLEZ, Sonia, Actualización y Revisión del Inventario de Yacimientos Arqueológicos de algunos términos municipales de la zona sur de la provincia de Córdoba: Fuente Tójar. La loma de El Jardín., 2005.

**COORDENADAS**

Punto	X_Utm	Y_Utm	Distancia
1	400536	4153614	44
2	400500	4153642	36
3	400481	4153675	44
4	400482	4153718	48
5	400507	4153754	62
6	400548	4153804	54
7	400597	4153783	64



TOMO I - 3. CATÁLOGO DE BIENES PROTEGIDOS

Diligencia: Para hacer constar que el presente documento PGOU de Fuente Tójar ha sido aprobado PROVISIONALMENTE por el Pleno de la Corporación en sesión celebrada el día 30/05/2017, integrado por los siguientes documentos:



- TOMO I:
1. MEMORIA.
  2. NORMATIVA
  3. CATÁLOGO DE BIENES PROTEGIDOS.
  4. PLANOS.

TOMO II:

ANEXO:

1. ESTUDIO AMBIENTAL ESTRATÉGICO.
2. ESTUDIO DE INUNDABILIDAD ARROYO.
3. ESTUDIO DE INUNDABILIDAD SUELO URBANO EL CAÑUELO.

La citada documentación es rubricada por mí en todas sus páginas junto con el sello oficial de Secretaría, el Secretario-Interventor de la Corporación, en Fuente Tójar a 15 de marzo de 2018.

Fdo. Miguel Ángel Moya Díaz



**Denominación** LAS CABEZAS

**Otras denominaciones:**

**Caracterización:** Arqueológica

**Tipología:** a) Necrópolis; b) Asentamientos.

**Periodo histórico:** a) Edad del Hierro II – Iberos; Época romana;  
b) Protohistoria; Edad del cobre; Época romana.

**Código IAPH:** 01140310027. **Incluye:** 01140310039, Pecho Salomé; 01140310002, Cerro de las Cabezas; 01140310003, La Cueva; 01140310001, Los Torviscales; 01140310028, Necrópolis de La Cabezuela

**Régimen de Propiedad:** Privado

**Uso:** Agrícola

**DESCRIPCIÓN**

Área muy amplia en la que se engloban 4 yacimientos de gran importancia (Cerro de Las Cabezas, Necrópolis de Los Torviscales, Necrópolis de la Cabezuela y Necrópolis de La Cueva). A su valor arqueológico hay que añadir la belleza del entorno paisajístico, además de la gran variedad faunística y floral. La fertilidad de las tierras, la presencia del agua: con el río Caicena muy próximo, que al unirse con el San Juan y el Salado, a escasos kilómetros, conformarán el río Guadajoz, el "Salsum" romano, y el enorme dominio de visión de todo el territorio circundante, han hecho de estas tierras un lugar privilegiado para asentarse, razón por la que la presencia humana se localiza desde el Calcolítico hasta época Bajoimperial de forma continuada. Permanece en conexión visual con yacimientos como el Cerro de La Cruz de Almedinilla, Torre Alta (Priego de Córdoba), La Almazora (Luque), Torreparedones (Baena)... En su perímetro acoge a un asentamiento en el Cerro de Las Cabezas, y a tres necrópolis pertenecientes al "oppidum" ibérico, primero, y al "municipium" denominado "Ilturgicola", después. En toda esta zona es posible que existan vías de comunicación entre el poblado y las necrópolis, así como estructuras extramuros de la ciudad como pudieran ser restos de cloacas, conducciones de agua u otros edificios, ya sean de carácter público, privado o religioso, que se ubicasen fuera del "pomerium" de la ciudad. Por otro lado, destaca la riqueza y abundancia del material proporcionado por esta área: inscripciones, esculturas, un prótomo de carnero relacionado con una tumba monumental de época ibérica, restos de material de construcción de época romana, elementos de adorno tanto de época ibérica como romana, monedas cartaginesas, ibéricas y romanas... Del entorno del Cerro de Las Cabezas proceden, además, materiales como una daga argárica con un relieve central y un "ossuário" de mármol con la representación de "la caza del jabalí de Calidón", conservados en el Museo Arqueológico Nacional. En el Museo Histórico Municipal de Priego se conserva un fragmento de leyes metal procedente del entorno de Las Cabezas.

**ANTECEDENTES ADMINISTRATIVOS**

Base de datos Patrimonio Inmueble de Andalucía (IAPH). Incluido en SIPHA.

**CONDICIONES DE USO**

Permitidos: Agrícola supeditado a la conservación de los bienes de patrimonio histórico existentes.

Prohibidos: Todos los demás.

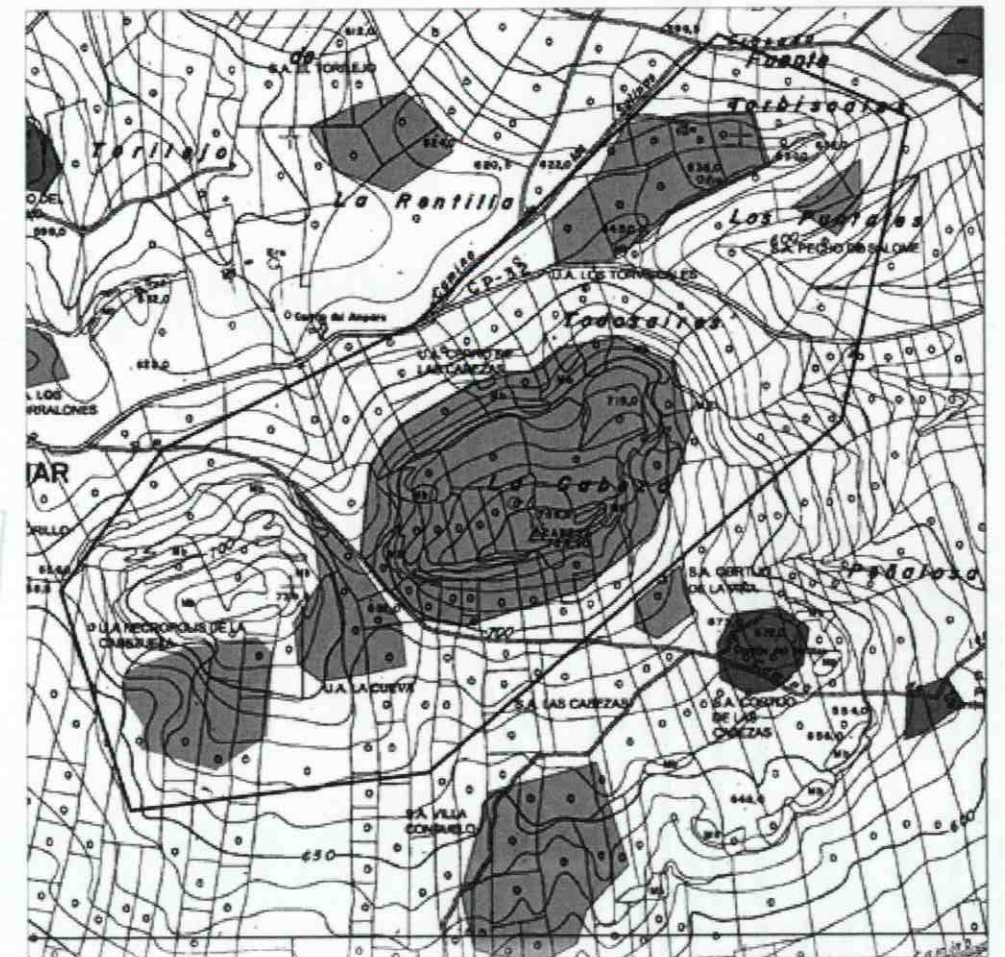
**BIBLIOGRAFÍA**

Dada la cuantiosa bibliografía existente sobre el yacimiento se aconseja consultar la base de datos digital del Sistema de Información del Patrimonio Histórico de Andalucía:

<http://www.iaph.es/patrimonio-inmueble-andalucia/resumen.do?id=i20025&ids=140310027>

**COORDENADAS**

Punto	X_Utm	Y_Utm	Distancia
1	400949	4153227	459
2	401371	4153042	708
3	401220	4152366	1198
4	400302	4151586	674
5	399640	4151504	518
6	399487	4151995	392
7	399714	4152309	619
8	400277	4152586	935



TOMO I - 3. CATÁLOGO DE BIENES PROTEGIDOS

**Diligencia:** Para hacer constar que el presente documento PGOU de Fuente Tójar ha sido aprobado por el Pleno de la Corporación Municipal de Fuente Tójar en sesión celebrada el día 26 de Abril de 2018, con el sello oficial de la Corporación, en Fuente Tójar a las 15:00 horas.

**TOMO I:**  
1. MEMORIA  
2. NORMATIVA  
3. CATÁLOGO DE BIENES PROTEGIDOS  
4. PLANOS.

**TOMO II:**  
1. ESTUDIO AMBIENTAL PARA EL PGOU  
2. ESTUDIO DE INUNDABILIDAD PARA EL PGOU  
3. ESTUDIO DE IMPACTO AMBIENTAL PARA EL PGOU  
4. ESTUDIO DE DOCUMENTACIÓN DE LA CIUDAD DE FUENTE TÓJAR

**ANEXO:**  
1. ESTUDIO DE DOCUMENTACIÓN DE LA CIUDAD DE FUENTE TÓJAR  
2. ESTUDIO DE DOCUMENTACIÓN DE LA CIUDAD DE FUENTE TÓJAR

La ciudad documentada es rubricada por el Sr. Secretario de la Corporación, en Fuente Tójar a las 15:00 horas.

Fdo.: Miguel Ángel...



**Denominación** LAS RENTAS

**Otras denominaciones:**

**Caracterización:** Arqueológica

**Tipología:** Asentamientos

**Periodo histórico:** Época romana

**Código IAPH:** 01140310045

**Régimen de Propiedad:** Privado

**Uso:** Agrícola

**DESCRIPCIÓN**

Yacimiento de gran importancia por la abundancia de material disperso en superficie. Se localiza ocupando tanto la loma como su ladera mirando hacia la aldea de Todos Aires, al Noreste. Abunda el material cerámico de época romana: "tegula", "terra sigillata", común almacenamiento, ladrillos...

**ANTECEDENTES ADMINISTRATIVOS**

Base de datos Patrimonio Inmueble de Andalucía (IAPH). Incluido en SIPHA.

**CONDICIONES DE USO**

Permitidos: Agrícola supeditado a la conservación de los bienes de patrimonio histórico existentes.

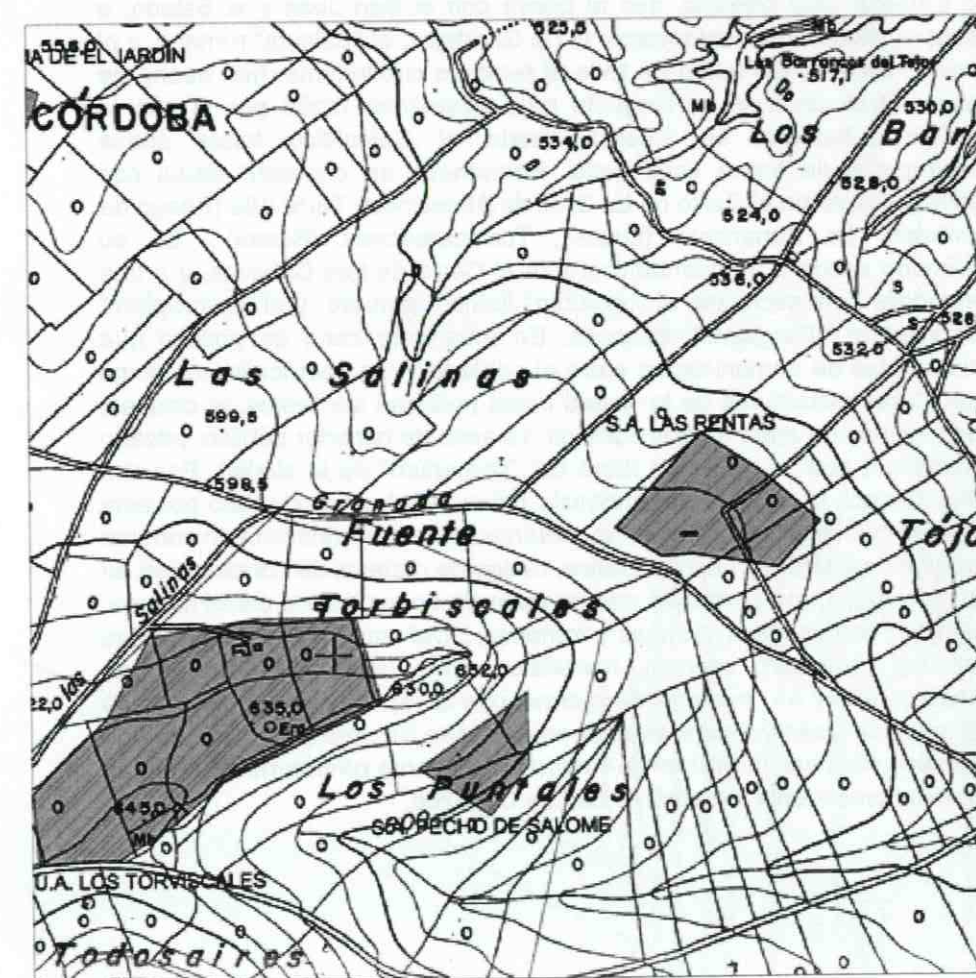
Prohibidos: Todos los demás.

**BIBLIOGRAFÍA**

Archivo de la Delegación Provincial de la Consejería de Cultura de Córdoba. OSUNA GONZÁLEZ, Sonia, Actualización y Revisión del Inventario de Yacimientos Arqueológicos de algunos términos municipales de la zona sur de la provincia de Córdoba: Fuente Tójar. Las Rentas., 2005.

**COORDENADAS**

Punto	X_Utm	Y_Utm	Distancia
1	401388	4153174	74
2	401452	4153134	41
3	401494	4153137	123
4	401613	4153118	85
5	401670	4153181	106
6	401588	4153252	95
7	401507	4153305	179



TOMO I - 3. CATÁLOGO DE BIENES PROTEGIDOS

Diligencia: Para hacer constar que el presente documento PGOU de Fuente Tójar ha sido aprobado PROVISIONALMENTE por el Pleno de la Corporación en sesión celebrada el día 30/05/2017, integrado por los siguientes documentos:



- TOMO I:
1. MEMORIA.
  2. NORMATIVA
  3. CATÁLOGO DE BIENES PROTEGIDOS.
  4. PLANOS.

TOMO II:

- ANEXO:
1. ESTUDIO AMBIENTAL ESTRATÉGICO.
  2. ESTUDIO DE INUNDABILIDAD ARROYO.
  3. ESTUDIO DE INUNDABILIDAD SUELO URBANO EL CAÑUELO.

La citada documentación es rubricada por mí en todas sus páginas junto con el sello oficial de Secretaría, el Secretario-Interventor de la Corporación, en Fuente Tójar a 15 de marzo de 2018.

Edo.- Miguel Ángel Morales Díaz.

*[Handwritten signature in blue ink]*



**Denominación** LAS SUERTES DEL REY

**Otras denominaciones:**

**Caracterización:** Arqueológica

**Tipología:** Asentamientos

**Periodo histórico:** Neolítico; Época romana; Edad Media.

**Código IAPH:** 01140310021

**Régimen de Propiedad:** Privado

**Uso:** Agrícola

**DESCRIPCIÓN**

Sobre una loma, en terraza sobre el río San Juan y con un amplio dominio de visión, existe un asentamiento de época romana localizado por el abundante material cerámico disperso en su superficie así como por la existencia de una fuente de sillarejo de época romana en la zona Norte del yacimiento, ya desaparecida pero documentada fotográficamente. En el entorno del yacimiento hay tanto recursos hídricos: manantial de agua medicinal con propiedades curativas cutáneas, como unas canteras de yeso en el extremo oriental del asentamiento. Entre los materiales recogidos destacan: "tegulae", imbrices, ladrillos, almacenamiento, común, "terra sigillata" y escorias; además se documenta también la existencia de industria lítica de sílex y cerámica bajomedieval y contemporánea. El yacimiento está cultivado en toda su totalidad por olivar y presenta riego por goteo. Desde el mismo, se divisa el cerro de Las Cabezas a 4 kilómetros en línea recta hacia el Sureste.

Debido a la gran abundancia de escorias existentes en la superficie del asentamiento, es posible que existiese un alfar, hipótesis apoyada por la cercanía del río. Así mismo, según Fernando Leiva Briones, este alfar pudiese abastecer al cercano molino de aceite de El Lucerico, a 200 metros en línea recta hacia el Oeste.

**ANTECEDENTES ADMINISTRATIVOS**

Base de datos Patrimonio Inmueble de Andalucía (IAPH). Incluido en SIPHA.

**CONDICIONES DE USO**

Permitidos: Agrícola supeditado a la conservación de los bienes de patrimonio histórico existentes.

Prohibidos: Todos los demás.

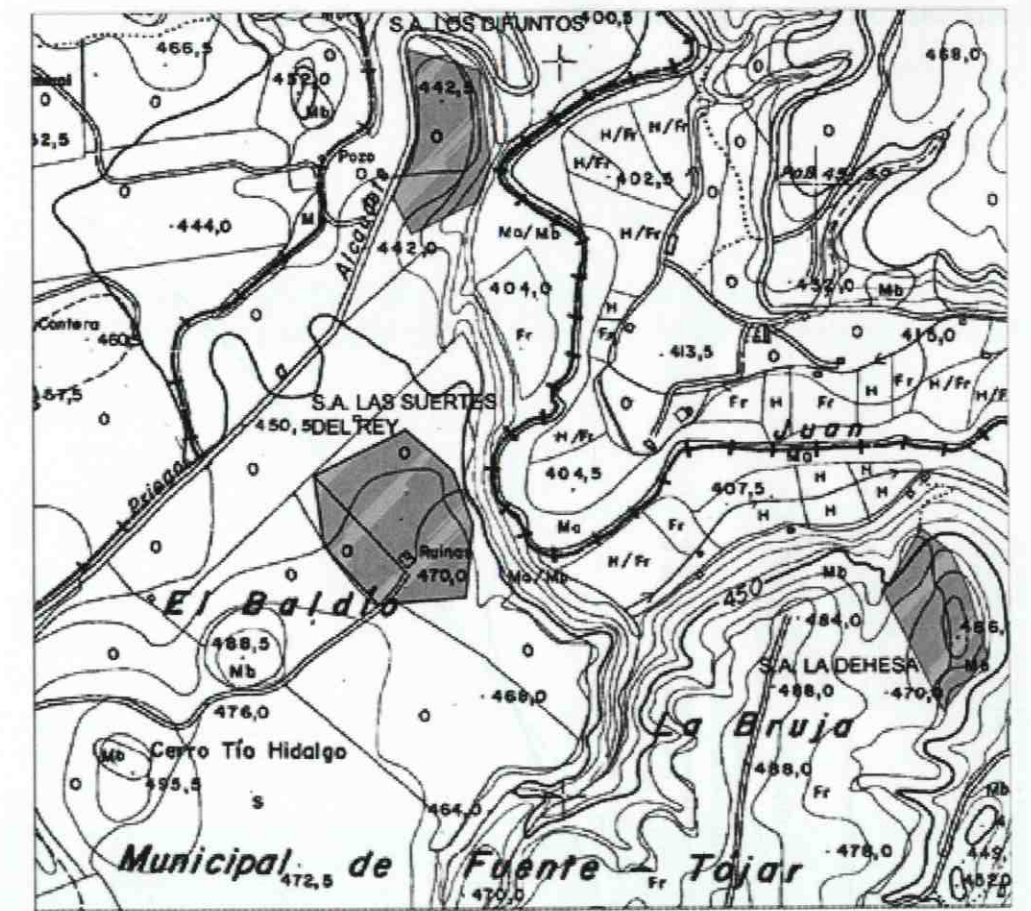
**BIBLIOGRAFÍA**

GAVILÁN CEBALLOS, Beatriz; VERA RODRÍGUEZ, Juan Carlos. Nuevos datos sobre los patrones de poblamiento neolítico y calcolítico al aire libre en el piedemonte de las Sierras Subbéticas. 1997, pp. 5-22.

Archivo de la Delegación Provincial de la Consejería de Cultura de Córdoba. OSUNA GONZÁLEZ, Sonia, Actualización y Revisión del Inventario de Yacimientos Arqueológicos de algunos términos municipales de la zona sur de la provincia de Córdoba: Fuente Tójar. Las Suertes del Rey, 2005.

**COORDENADAS**

Punto	X_Utm	Y_Utm	Distancia
1	400868	4156271	96
2	400878	4156371	86
3	400851	4156445	79
4	400787	4156501	149
5	400662	4156439	99
6	400675	4156342	103
7	400748	4156262	128



TOMO I - 3. CATÁLOGO DE BIENES PROTEGIDOS

Diligencia: Para hacer constar que el presente documento PGOU de Fuente Tójar ha sido aprobado PROVISIONALMENTE por el Pleno de la Corporación en sesión celebrada el día 30/05/2017, integrado por los siguientes documentos:



- TOMO I:
- 1. MEMORIA
- 2. NORMATIVA
- 3. CATÁLOGO DE BIENES PROTEGIDOS.
- 4. PLANOS.

TOMO II:

- ANEXO:
- 1. ESTUDIO AMBIENTAL ESTRATÉGICO.
- 2. ESTUDIO DE INUNDABILIDAD ARROYO.
- 3. ESTUDIO DE INUNDABILIDAD SUELO URBANO EL CAÑUELO.

La citada documentación es rubricada por mí en todas sus páginas junto con el sello oficial de Secretaría, el Secretario-Interventor de la Corporación, en Fuente Tójar a 15 de marzo de 2018.

Fdo. Miguel Ángel Morales Díaz.

*[Handwritten signature in blue ink]*



**Denominación** LA VENTA VIEJA

**Otras denominaciones:**

**Caracterización:** Arqueológica

**Tipología:** Asentamientos

**Periodo histórico:** Baja Edad Media; Edad Contemporánea.

**Código IAPH:** 01140310037

**Régimen de Propiedad:** Privado

**Uso:** Agrícola

**DESCRIPCIÓN**

En la ribera del río Caicena, en su margen izquierda, existe un yacimiento de época medieval, habiéndose hallado en el lugar cerámica común, tinajas, cerámica vidriada melada y de cocina, pertenecientes a este período; así como de época contemporánea: loza blanca y decorada, cerámica común... En el perfil noreste del barranco se conservan restos cerámicos y óseos. Yacimiento situado a mitad de camino entre Córdoba y Granada y, en la actualidad, atravesado por el Camino Real de Granada. Según fuentes orales en el lugar hubo una venta, hipótesis apoyada por la toponimia del lugar. Terreno cultivado por olivar y presenta riego por goteo.

**ANTECEDENTES ADMINISTRATIVOS**

Base de datos Patrimonio Inmueble de Andalucía (IAPH). Incluido en SIPHA.

**CONDICIONES DE USO**

Permitidos: Agrícola supeditado a la conservación de los bienes de patrimonio histórico existentes.

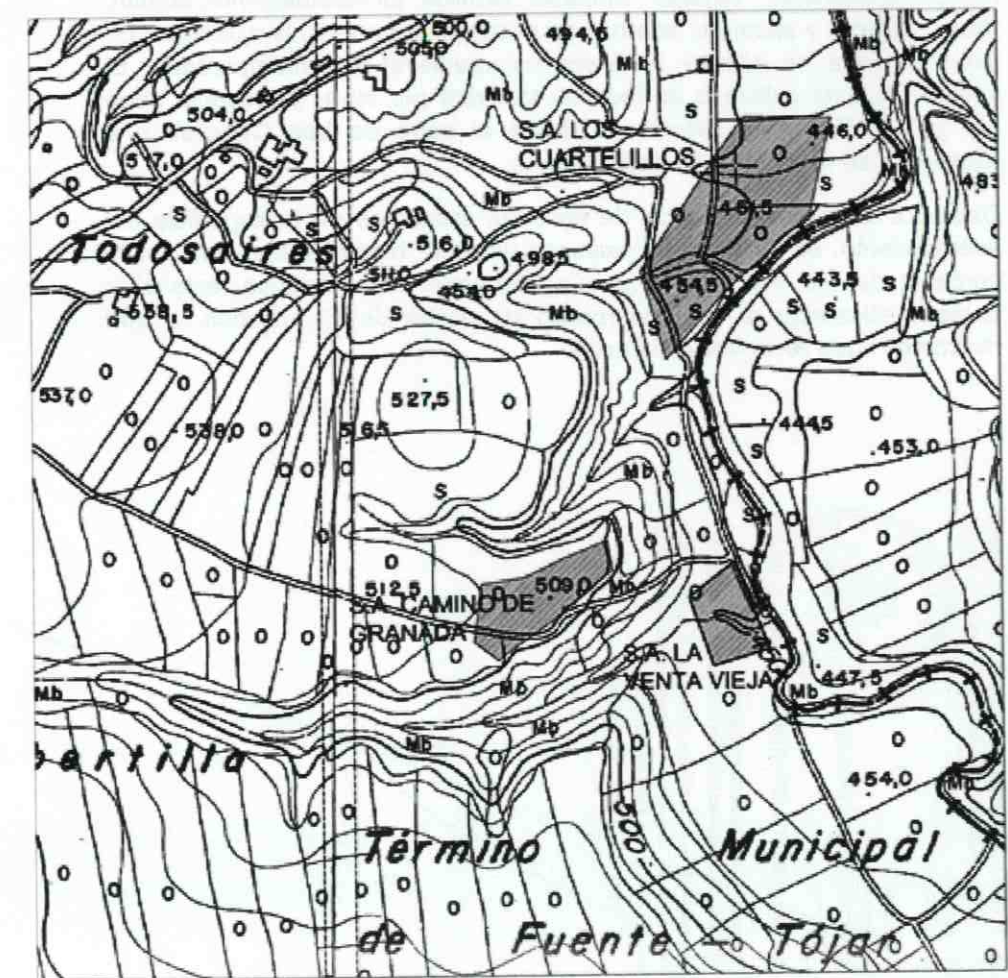
Prohibidos: Todos los demás.

**BIBLIOGRAFÍA**

Archivo de la Delegación Provincial de la Consejería de Cultura de Córdoba. OSUNA GONZÁLEZ, Sonia, Actualización y Revisión del Inventario de Yacimientos Arqueológicos de algunos términos municipales de la zona sur de la provincia de Córdoba: Fuente Tójar. La Venta Vieja., 2005.

**COORDENADAS**

Punto	X_Utm	Y_Utm	Distancia
1	403032	4152426	75
2	402965	4152406	90
3	402936	4152488	70
4	402991	4152530	116



TOMO I - 3. CATÁLOGO DE BIENES PROTEGIDOS

Diligencia: Para hacer constar que el presente documento PGOU de Fuente Tójar ha sido aprobado PROVISIONALMENTE por el Pleno de la Corporación en sesión celebrada el día 30/05/2017, integrado por los siguientes documentos:



- TOMO I:**
1. MEMORIA.
  2. NORMATIVA
  3. CATÁLOGO DE BIENES PROTEGIDOS.
  4. PLANOS.

**TOMO II:**

**ANEXO:**

1. ESTUDIO AMBIENTAL ESTRATÉGICO.
2. ESTUDIO DE INUNDABILIDAD ARROYO.
3. ESTUDIO DE INUNDABILIDAD SUELO URBANO EL CAÑUELO.

La citada documentación es rubricada por mí en todas sus páginas junto con el sello oficial de Secretaría, el Secretario-Interventor de la Corporación, en Fuente Tójar a 15 de marzo de 2018.

Fdo.- Miguel Ángel Morales Díaz.



**Denominación** LOS CORRALONES

**Otras denominaciones:**

**Caracterización:** Arqueológica

**Tipología:** Asentamientos

**Periodo histórico:** Época romana

**Código IAPH:** 01140310026

**Régimen de Propiedad:** Privado

**Uso:** Agrícola

**DESCRIPCIÓN**

Entre El Calvario y "La Hoya de Tójar", al Oeste del Cerro de Las Cabezas, en la ladera entre dos crestos de piedra caliza se encuentra un yacimiento de época romana en el que además del material cerámico disperso en superficie, las afloraciones de caliza recogen testimonios de la actividad humana: huellas de extracción de material o estructuras de hábitat, pie de prensa y estructura excavada en la roca, de forma alargada, a modo de sarcófago. Disperso en superficie aparece material cerámico como tegulas, ladrillos, común, almacenamiento, "terra sigillata"....

Toda la superficie se cultiva con olivar.

**ANTECEDENTES ADMINISTRATIVOS**

Base de datos Patrimonio Inmueble de Andalucía (IAPH). Incluido en SIPHA.

**CONDICIONES DE USO**

Permitidos: Agrícola supeditado a la conservación de los bienes de patrimonio histórico existentes.

Prohibidos: Todos los demás.

**BIBLIOGRAFÍA**

LEIVA BRIONES, Fernando. Ilturgicola I parte. 31/08/1991, pp. 8-11.

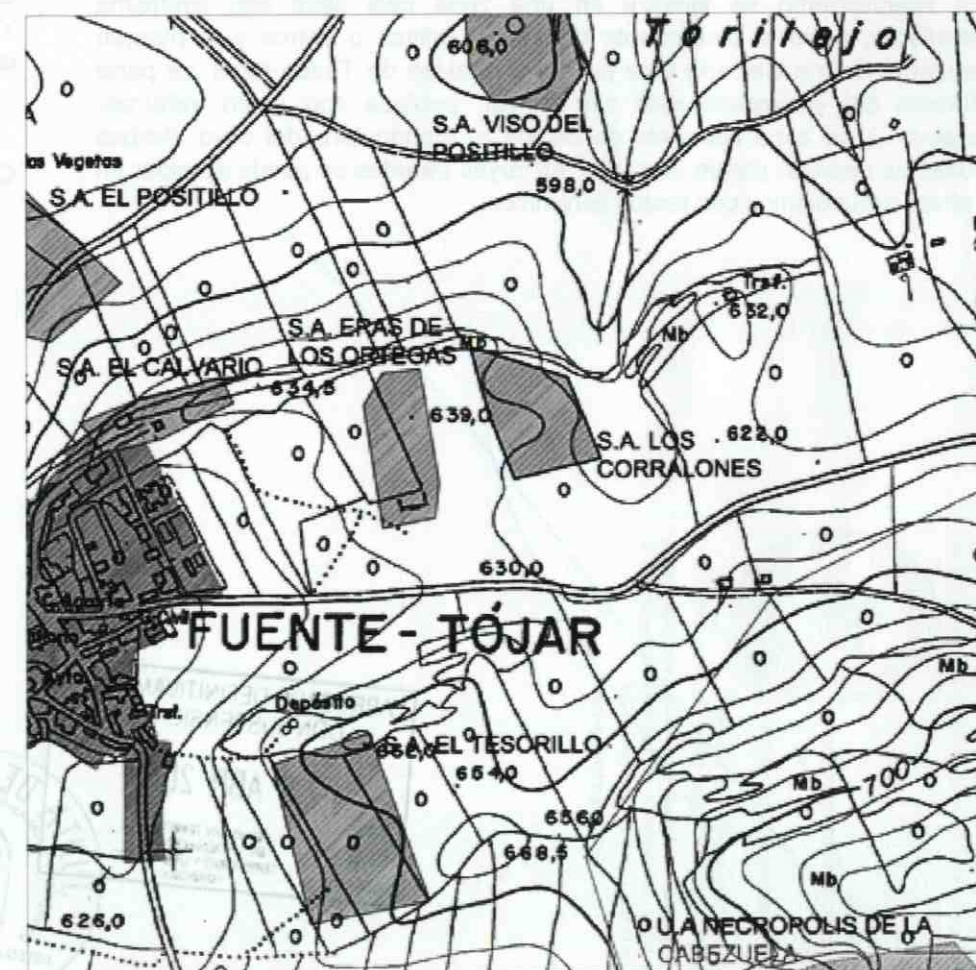
LEIVA BRIONES, Fernando. Ilturgicola II parte. 31/12/1991, pp. 8-12.

LEIVA BRIONES, Fernando. Nuevos yacimientos arqueológicos en las áreas de influencia de las Cabezas y la Mesa de Fuente-Tójar.. 30/12/1994, pp. 277-301.

Archivo de la Delegación Provincial de la Consejería de Cultura de Córdoba. OSUNA GONZÁLEZ, Sonia, Actualización y Revisión del Inventario de Yacimientos Arqueológicos de algunos términos municipales de la zona sur de la provincia de Córdoba: Fuente Tójar. Los Corralones, 2005.

**COORDENADAS**

Punto	X_Utm	Y_Utm	Distancia
1	399375	4152518	85
2	399353	4152602	120
3	399468	4152566	103
4	399507	4152469	107
5	399405	4152445	79



APROBADO DEFINITIVAMENTE  
CON SUSPENSIONES  
26 ABR 2018  
DELEGACIÓN TERRITORIAL  
CÓRDOBA



- TOMO I:
- MEMORIA
  - NORMATIVA
  - CATÁLOGO DE BIENES PROTEGIDOS.
  - PLANOS.

TOMO II: ESTUDIO AMBIENTAL ESTRATÉGICO.

ANEXO: 1. ESTUDIO DE INUNDABILIDAD ARROYO.

2. ESTUDIO DE INUNDABILIDAD SUELO URBANO EL CAÑUELO.

La citada documentación es rubricada por mí en todas sus páginas junto con el sello oficial de Secretaria, el Secretario-Interventor de la Corporación, en Fuente Tójar a 15 de marzo de 2018.

Fdo. Miguel Ángel Morales Díaz.

**Denominación** LOS CUARTELILLOS

**Otras denominaciones:**

**Caracterización:** Arqueológica

**Tipología:** Alfares

**Periodo histórico:** Bajo imperio romano

**Código IAPH:** 01140310016

**Régimen de Propiedad:** Privado

**Uso:** Agrícola

**DESCRIPCIÓN**

Desde pocos años antes a 1997 se conoce la existencia de este importante yacimiento de época romana, identificado con un alfar, tipología sobradamente constatada y testimoniada por la aparición en la superficie del lugar de numerosos fragmentos de escorias de cerámica y por el hallazgo de un horno. Además, el yacimiento ha proporcionado gran cantidad de material cerámico: común, almacenamiento, terra sigillata, tegulae, ladrillos...

El asentamiento se localiza en una zona casi llana con ligerísima pendiente, entre el piedemonte de varias colinas o cerros y la margen izquierda del río Caicena a su paso por la aldea de Todos Aires. La parte Sureste del yacimiento está sin cultivar, poblada con pasto, retamas, tarajes... y la zona Noroeste se dedica al monocultivo del olivo. Ambas zonas se separan por un barranco, en cuyas paredes se puede apreciar un estrato arqueológico con restos cerámicos.

**ANTECEDENTES ADMINISTRATIVOS**

Base de datos Patrimonio Inmueble de Andalucía (IAPH). Incluido en SIPHA.

**CONDICIONES DE USO**

Permitidos: Agrícola supeditado a la conservación de los bienes de patrimonio histórico existentes.

Prohibidos: Todos los demás.

**BIBLIOGRAFÍA**

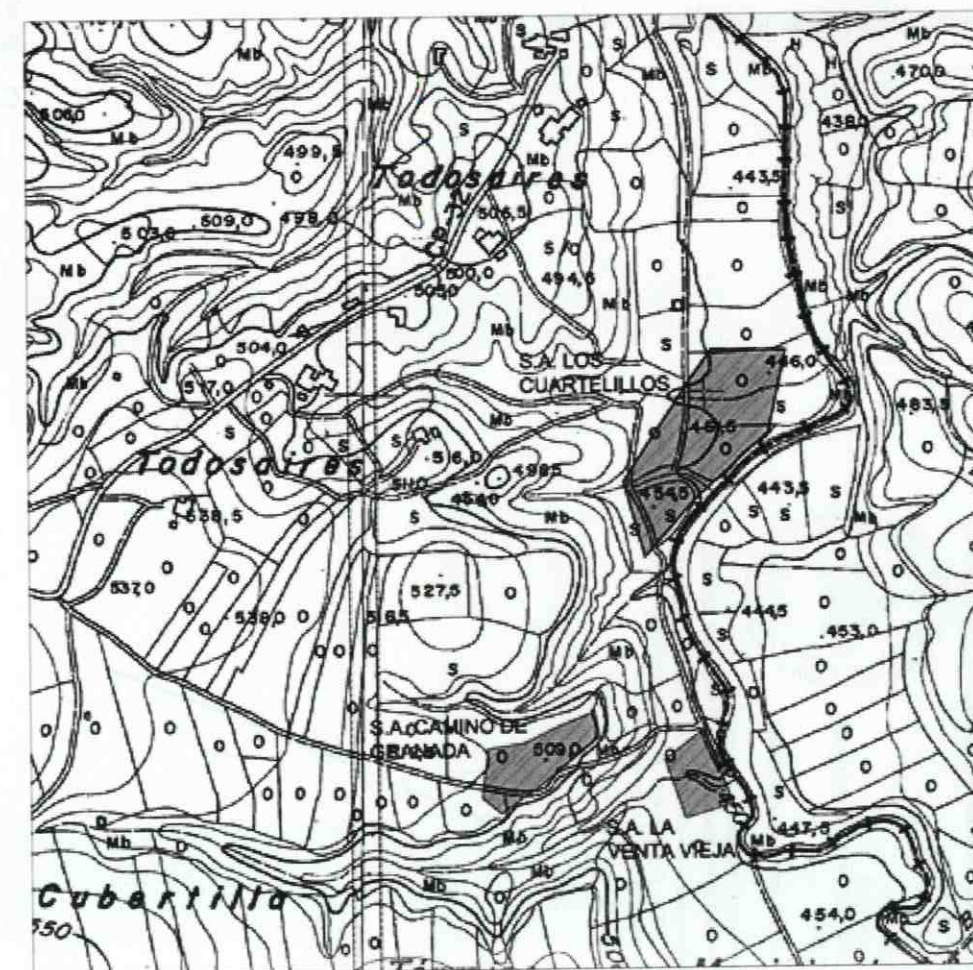

CAMACHO CRUZ, Cristina; LARA FUILLERAT, Jose Manuel. Hornos romanos en los términos municipales de Priego de Córdoba y Fuente Tójar.. 31/05/1995, pp. 33-52.

LARA FUILLERAT, Jose Manuel. Testimonios sobre los centros de producción cerámica de época romana y Antigüedad Tardía en la provincia de Córdoba. 30/08/1997, pp. 83-96.

Archivo de la Delegación Provincial de la Consejería de Cultura de Córdoba. OSUNA GONZÁLEZ, Sonia, Actualización y Revisión del Inventario de Yacimientos Arqueológicos de algunos términos municipales de la zona sur de la provincia de Córdoba: Fuente Tójar. Los Cuartelillos, 2005.

**COORDENADAS**

Punto	X_Utm	Y_Utm	Distancia
1	402982	4152849	104
2	402912	4152770	109
3	402882	4152875	163
4	402974	4153013	58
5	403007	4153058	98
6	403110	4153056	119
7	403085	4152942	135



TOMO I - 3. CATÁLOGO DE BIENES PROTEGIDOS  
Diligencia: Para hacer constar que el presente documento PGOU de Fuente Tójar ha sido aprobado PROVISIONALMENTE por el Pleno de la Corporación en sesión celebrada el día 30/05/2017, integrado por los siguientes documentos:



- TOMO I:  
1. MEMORIA.  
2. NORMATIVA  
3. CATÁLOGO DE BIENES PROTEGIDOS.  
4. PLANOS.

- TOMO II:  
1. ESTUDIO AMBIENTAL ESTRATÉGICO.

- ANEXO:  
1. ESTUDIO DE INUNDABILIDAD APROYO.  
2. ESTUDIO DE INUNDABILIDAD SUELO URBANO EL CAÑUELO.

La citada documentación es rubricada por mí en todas sus páginas junto con el sello oficial de Secretaria, el Secretario-Inventor de la Corporación, en Fuente Tójar a 15 de marzo de 2018.

Fdo.- Miguel Angel Morales Diaz.



**Denominación** LOS DIFUNTOS

**Otras denominaciones:** Suertes del Rey ; Vado de Priego

**Caracterización:** Arqueológica

**Tipología:** Asentamientos

**Periodo histórico:** Neolítico final; Edad del cobre; Edad del bronce final; Edad del Hierro I - Iberos

**Código IAPH:** 01140310018

**Régimen de Propiedad:** Privado

**Uso:** Agrícola

**DESCRIPCIÓN**

En un suave montículo que cae con una fuerte pendiente sobre el curso fluvial del río San Juan, situación que le confiere el dominio y control de un paso natural, el Vado de Priego, se ubica un importante yacimiento cuya ocupación abarca un período bastante amplio que va desde, al menos, el Período Calcolítico, pasando por el Horizonte Tartésico o Período Orientalizante y concluyendo en el Ibérico Antiguo, convirtiéndose en un punto estratégico, en conexión visual con otros yacimientos contemporáneos como La Dehesa, a 2 kilómetros en línea recta hacia el Este.

Entre los materiales recogidos en superficie destacan: manos de molino, un denticulado de sílex y cerámica a mano ( platos de borde engrosado...) del período calcolítico, un molino barquiforme y cerámica de pasta gris orientalizantes, cerámica común a torno y pintada de época ibérica...

En la ladera Norte de Los Difuntos, que cae sobre la vega del río San Juan, a 50 metros aproximadamente del camino del Vado de Priego, existe un abrigo natural, en cuyo interior ha aparecido cerámica a mano y a torno (cabe la posibilidad de que sea de arrastre).

En este asentamiento apareció un bifaz que se conserva en el Museo Histórico Municipal de Fuente Tójar.

Los Difuntos se han convertido en el yacimiento, dentro del término municipal de Fuente Tójar que, mayor número de molinos de mano por metro cuadrado ha proporcionado.

Otros materiales documentados como procedentes de este asentamiento son: abundante industria lítica de sílex, hachas de piedra pulimentada, hematites y guijarros de cuarcita, percutores..., conservados todos ellos en los Museos Históricos Municipales de Fuente Tójar y Priego de Córdoba.

Toda la superficie del suelo se dedica al cultivo del olivar.

**ANTECEDENTES ADMINISTRATIVOS**

Base de datos Patrimonio Inmueble de Andalucía (IAPH). Incluido en SIPHA.

**CONDICIONES DE USO**

Permitidos: Agrícola supeditado a la conservación de los bienes de patrimonio histórico existentes.

Prohibidos: Todos los demás.

**BIBLIOGRAFÍA**

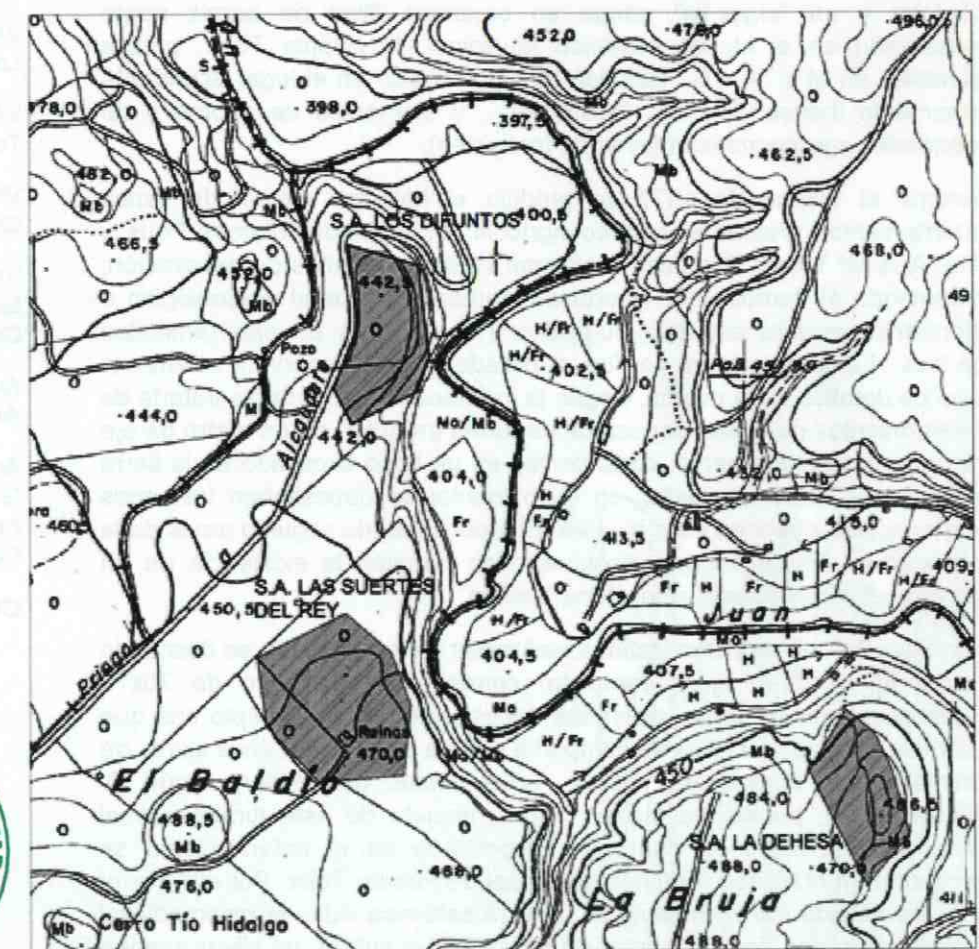
GAVILÁN CEBALLOS, Beatriz; VERA RODRÍGUEZ, Juan Carlos. Nuevos datos sobre los patrones de poblamiento neolítico y calcolítico al aire libre en el piedemonte de las Sierras Subbéticas. 1997, pp. 5-22.

LEIVA BRIONES, Fernando. Nuevos yacimientos arqueológicos en las áreas de influencia de las Cabezas y la Mesa de Fuente-Tójar.. 30/12/1994, pp. 277-301.

Archivo de la Delegación Provincial de la Consejería de Cultura de Córdoba. OSUNA GONZÁLEZ, Sonia, Actualización y Revisión de Inventario de Yacimientos Arqueológicos de algunos términos municipales de la zona sur de la provincia de Córdoba: Fuente Tójar. Los Difuntos, 2005.

**COORDENADAS**

Punto	X_Utm	Y_Utm	Distancia
1	400890	4156992	101
2	400792	4157021	119
3	400804	4156905	88
4	400771	4156818	55
5	400796	4156768	100
6	400888	4156813	52
7	400905	4156861	129



TOMO I - 3. CATÁLOGO DE BIENES PROTEGIDOS

**Diligencia:** Para hacer constar que el presente documento PGOU de Fuente Tójar ha sido aprobado PROVISIONALMENTE por la Corporación en sesión celebrada el día 30/05/2018 por los siguientes documentos:  
TOMO I:  
1. MEMORIA  
2. NORMATIVA  
3. CATÁLOGO DE BIENES PROTEGIDOS  
4. PLANOS.  
TOMO II:  
ANEXO:  
1. ESTUDIO DE VIABILIDAD DEL PROYECTO  
2. ESTUDIO DE VIABILIDAD DEL PROYECTO  
3. ESTUDIO DE VIABILIDAD DEL PROYECTO  
4. ESTUDIO DE VIABILIDAD DEL PROYECTO  
5. ESTUDIO DE VIABILIDAD DEL PROYECTO  
6. ESTUDIO DE VIABILIDAD DEL PROYECTO  
7. ESTUDIO DE VIABILIDAD DEL PROYECTO  
8. ESTUDIO DE VIABILIDAD DEL PROYECTO  
9. ESTUDIO DE VIABILIDAD DEL PROYECTO  
10. ESTUDIO DE VIABILIDAD DEL PROYECTO  
11. ESTUDIO DE VIABILIDAD DEL PROYECTO  
12. ESTUDIO DE VIABILIDAD DEL PROYECTO  
13. ESTUDIO DE VIABILIDAD DEL PROYECTO  
14. ESTUDIO DE VIABILIDAD DEL PROYECTO  
15. ESTUDIO DE VIABILIDAD DEL PROYECTO  
16. ESTUDIO DE VIABILIDAD DEL PROYECTO  
17. ESTUDIO DE VIABILIDAD DEL PROYECTO  
18. ESTUDIO DE VIABILIDAD DEL PROYECTO  
19. ESTUDIO DE VIABILIDAD DEL PROYECTO  
20. ESTUDIO DE VIABILIDAD DEL PROYECTO  
21. ESTUDIO DE VIABILIDAD DEL PROYECTO  
22. ESTUDIO DE VIABILIDAD DEL PROYECTO  
23. ESTUDIO DE VIABILIDAD DEL PROYECTO  
24. ESTUDIO DE VIABILIDAD DEL PROYECTO  
25. ESTUDIO DE VIABILIDAD DEL PROYECTO  
26. ESTUDIO DE VIABILIDAD DEL PROYECTO  
27. ESTUDIO DE VIABILIDAD DEL PROYECTO  
28. ESTUDIO DE VIABILIDAD DEL PROYECTO  
29. ESTUDIO DE VIABILIDAD DEL PROYECTO  
30. ESTUDIO DE VIABILIDAD DEL PROYECTO  
31. ESTUDIO DE VIABILIDAD DEL PROYECTO  
32. ESTUDIO DE VIABILIDAD DEL PROYECTO  
33. ESTUDIO DE VIABILIDAD DEL PROYECTO  
34. ESTUDIO DE VIABILIDAD DEL PROYECTO  
35. ESTUDIO DE VIABILIDAD DEL PROYECTO  
36. ESTUDIO DE VIABILIDAD DEL PROYECTO  
37. ESTUDIO DE VIABILIDAD DEL PROYECTO  
38. ESTUDIO DE VIABILIDAD DEL PROYECTO  
39. ESTUDIO DE VIABILIDAD DEL PROYECTO  
40. ESTUDIO DE VIABILIDAD DEL PROYECTO  
41. ESTUDIO DE VIABILIDAD DEL PROYECTO  
42. ESTUDIO DE VIABILIDAD DEL PROYECTO  
43. ESTUDIO DE VIABILIDAD DEL PROYECTO  
44. ESTUDIO DE VIABILIDAD DEL PROYECTO  
45. ESTUDIO DE VIABILIDAD DEL PROYECTO  
46. ESTUDIO DE VIABILIDAD DEL PROYECTO  
47. ESTUDIO DE VIABILIDAD DEL PROYECTO  
48. ESTUDIO DE VIABILIDAD DEL PROYECTO  
49. ESTUDIO DE VIABILIDAD DEL PROYECTO  
50. ESTUDIO DE VIABILIDAD DEL PROYECTO  
51. ESTUDIO DE VIABILIDAD DEL PROYECTO  
52. ESTUDIO DE VIABILIDAD DEL PROYECTO  
53. ESTUDIO DE VIABILIDAD DEL PROYECTO  
54. ESTUDIO DE VIABILIDAD DEL PROYECTO  
55. ESTUDIO DE VIABILIDAD DEL PROYECTO  
56. ESTUDIO DE VIABILIDAD DEL PROYECTO  
57. ESTUDIO DE VIABILIDAD DEL PROYECTO  
58. ESTUDIO DE VIABILIDAD DEL PROYECTO  
59. ESTUDIO DE VIABILIDAD DEL PROYECTO  
60. ESTUDIO DE VIABILIDAD DEL PROYECTO  
61. ESTUDIO DE VIABILIDAD DEL PROYECTO  
62. ESTUDIO DE VIABILIDAD DEL PROYECTO  
63. ESTUDIO DE VIABILIDAD DEL PROYECTO  
64. ESTUDIO DE VIABILIDAD DEL PROYECTO  
65. ESTUDIO DE VIABILIDAD DEL PROYECTO  
66. ESTUDIO DE VIABILIDAD DEL PROYECTO  
67. ESTUDIO DE VIABILIDAD DEL PROYECTO  
68. ESTUDIO DE VIABILIDAD DEL PROYECTO  
69. ESTUDIO DE VIABILIDAD DEL PROYECTO  
70. ESTUDIO DE VIABILIDAD DEL PROYECTO  
71. ESTUDIO DE VIABILIDAD DEL PROYECTO  
72. ESTUDIO DE VIABILIDAD DEL PROYECTO  
73. ESTUDIO DE VIABILIDAD DEL PROYECTO  
74. ESTUDIO DE VIABILIDAD DEL PROYECTO  
75. ESTUDIO DE VIABILIDAD DEL PROYECTO  
76. ESTUDIO DE VIABILIDAD DEL PROYECTO  
77. ESTUDIO DE VIABILIDAD DEL PROYECTO  
78. ESTUDIO DE VIABILIDAD DEL PROYECTO  
79. ESTUDIO DE VIABILIDAD DEL PROYECTO  
80. ESTUDIO DE VIABILIDAD DEL PROYECTO  
81. ESTUDIO DE VIABILIDAD DEL PROYECTO  
82. ESTUDIO DE VIABILIDAD DEL PROYECTO  
83. ESTUDIO DE VIABILIDAD DEL PROYECTO  
84. ESTUDIO DE VIABILIDAD DEL PROYECTO  
85. ESTUDIO DE VIABILIDAD DEL PROYECTO  
86. ESTUDIO DE VIABILIDAD DEL PROYECTO  
87. ESTUDIO DE VIABILIDAD DEL PROYECTO  
88. ESTUDIO DE VIABILIDAD DEL PROYECTO  
89. ESTUDIO DE VIABILIDAD DEL PROYECTO  
90. ESTUDIO DE VIABILIDAD DEL PROYECTO  
91. ESTUDIO DE VIABILIDAD DEL PROYECTO  
92. ESTUDIO DE VIABILIDAD DEL PROYECTO  
93. ESTUDIO DE VIABILIDAD DEL PROYECTO  
94. ESTUDIO DE VIABILIDAD DEL PROYECTO  
95. ESTUDIO DE VIABILIDAD DEL PROYECTO  
96. ESTUDIO DE VIABILIDAD DEL PROYECTO  
97. ESTUDIO DE VIABILIDAD DEL PROYECTO  
98. ESTUDIO DE VIABILIDAD DEL PROYECTO  
99. ESTUDIO DE VIABILIDAD DEL PROYECTO  
100. ESTUDIO DE VIABILIDAD DEL PROYECTO



**Denominación** LOS TORVISCALES

**Otras denominaciones:** Los Villarones ; Los Tintoreros ; Los Villalones

**Denominación a la que pertenece:** Cerro de las Cabezas

**Caracterización:** Arqueológica

**Tipología:** Necrópolis

**Periodo histórico:** Edad del Hierro II - Iberos

**Código IAPH:** 01140310001

**Régimen de Propiedad:** Privado

**Uso:** Agrícola

**DESCRIPCIÓN**

Necrópolis ubicada a 300 metros del Cerro de Las Cabezas en dirección al Norte. El lugar, topográficamente, se caracteriza por ser un cerro amesetado que desciende en suave y mediana pendiente hacia el Noroeste, limitado en su zona más alta, la Noreste, por un crestón de roca caliza. Según los estudios realizados en el mismo y el material proporcionado, el yacimiento se inscribe cronológicamente dentro de Época Plenamente Ibérica. Entre los objetos aportados destacan: un alabastrón vítreo depositado en el Museo Arqueológico Provincial de Córdoba y un "skyphos" griego en cerámica ática de barniz negro conservado en el Museo Histórico Municipal de Fuente Tójar, ambos fechables en el s. VI a.C. También ha sido hallado en el lugar abundante armamento ibérico: falcatas, "soliferrea"... y elementos de adorno y de actividades agropecuarias (tijeras de trasquileo).

Durante el verano de 1977 se produjo el hallazgo casual de varios enterramientos gracias al laboreo agrícola. D. Alejandro Marcos Pous y Dña. Ana Mª Vicent Zaragoza realizaron varias campañas de excavación, exhumando 49 tumbas que aportaron abundante material arqueológico e información acerca del ritual funerario y la tipología de enterramientos ibéricos. La intervención no fue publicada y se conservan solamente algunos detalles de la misma. Según la información aportada se trataría de enterramientos múltiples dispuestos de forma irregular, de un metro de eje máximo aproximadamente, consistentes en un hoyo excavado en la tierra limitado por losas de piedra, en cuyo interior se depositaban las urnas cinerarias, las ofrendas y los ajuares. El ritual funerario seguido era el de la incineración. Estos trabajos documentaron también la existencia de un camino empedrado, así como varios "ustrina".

Durante unas labores clandestinas realizadas en los años 80, se descubrió una tumba con el ajuar completo: consistía en un hoyo de 70x70 centímetros con las urnas cinerarias depositadas de pie excepto una que parecía tumbada al ajuar se componía de una campanilla, unas tijeras de trasquileo, un bocado de caballo, unas pinzas de depilar, según D. Vaquerizo Gil, puntas de lanza... Una maqueta de esta tumba con el material recuperado al que fue depositado en el enterramiento se encuentra en el Museo Histórico Municipal de Fuente-Tójar. Por otra parte, el área Oeste del yacimiento se localiza cerámica vidriada bajomedieval contemporánea. Toda la superficie se dedica al cultivo del olivar aunque también existen árboles frutales en algunas parcelas. Parte del yacimiento presenta riego por goteo.

**ANTECEDENTES ADMINISTRATIVOS**

Base de datos Patrimonio Inmueble de Andalucía (IAPH). Incluido en SIPHA.

**CONDICIONES DE USO**

Permitidos: Agrícola supeditado a la conservación de los bienes de patrimonio histórico existentes.

Prohibidos: Todos los demás.

**BIBLIOGRAFÍA**

LEIVA BRIONES, Fernando. Guía abreviada del Museo Histórico-Municipal de Fuente-Tójar. Córdoba. Excmo. Ayuntamiento y Área de Cultura de la Excmo. Diputación de Córdoba, 02/03/1990. 572/CO.

LEIVA BRIONES, Fernando. Ilturgicola I parte. 31/08/1991, pp. 8-11.

LEIVA BRIONES, Fernando. Ilturgicola II parte. 31/12/1991, pp. 8-12.

VAQUERIZO GIL, Desiderio. Ajuar de una tumba indígena, procedente de la necrópolis de los Villalones pp. 349-367.

VAQUERIZO GIL, Desiderio. Fuente Tójar. 31/12/1992, pp. 703-708.

VAQUERIZO GIL, Desiderio. La Cultura Ibérica en Córdoba. Un ensayo de síntesis. Universidad y Obra Social y Cultural CajaSur, 1999. 84-7801-508-6.

VAQUERIZO GIL, Desiderio. La muerte en el mundo ibérico cordobés: La necrópolis de Los Torviscales.. 31/07/1986, pp. 41-49.

VAQUERIZO GIL, Desiderio. Pinza de depilar en la Necrópolis ibérica de Los Torviscales.. 31/10/1986, p. 62.

VICENT ZARAGOZA, Ana María. Trabajos arqueológicos inéditos en Fuente Tójar: Córdoba de L. Maraver en 1867. 31/12/1985, pp. 31-54.

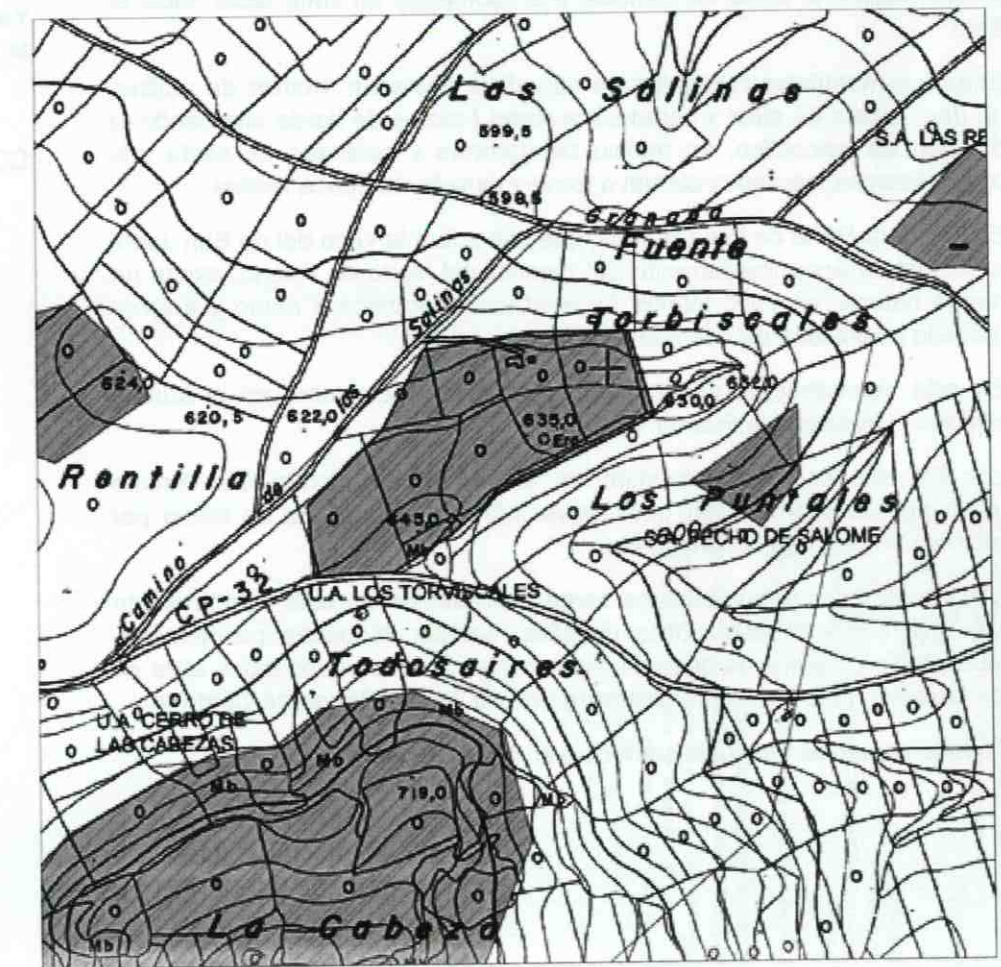
VICENT ZARAGOZA, Ana María; MARCOS POUS, Alejandro. La necrópolis ibero-turdetana de los Torviscales. Fuente-Tójar. Museo Arqueológico Provincial. Dirección General de Bellas Artes., 1983.

Archivo Central de la Consejería de Cultura. Inventario de yacimientos arqueológicos de la Provincia de Córdoba. Los Torviscales, 1987.

Archivo de la Delegación Provincial de la Consejería de Cultura de Córdoba. OSUNA GONZÁLEZ, Sonia, Actualización y Revisión del Inventario de Yacimientos Arqueológicos de algunos términos municipales de la zona sur de la Provincia de Córdoba: Fuente Tójar. Los Torviscales, 2005.

**COORDENADAS**

Punto	X Utm	Y Utm	Distancia
1	400588	4152714	112
2	400700	4152721	90
3	400778	4152771	91
4	400845	4152828	241
5	401064	4152935	128
6	401028	4153054	133
7	400895	4153054	157
8	400742	4153029	130
9	400684	4152918	148
10	400580	4152814	96



TOMO I - 3. CATÁLOGO DE BIENES PROTEGIDOS  
 Diligencia: Para hacer constar que el presente documento PGOU de Fuente Tójar...  
 ANEXOS  
 La ciudad de Fuente Tójar...  
 Corporación Municipal de Fuente Tójar...

**Denominación** MOLINILLO CHURRIANA

**Otras denominaciones:**

**Caracterización:** Arqueológica

**Tipología:** Asentamientos

**Periodo histórico:** Época romana

**Código IAPH:** 01140310050

**Régimen de Propiedad:** Privado

**Uso:** Agrícola

**DESCRIPCIÓN**

El sitio se ubica detrás del actual cementerio de Fuente-Tójar, en el mismo lugar donde existe un antiguo molino de aceite en desuso. Se trata de un sitio de época romana de entidad menor en el que solamente se ha hallado material cerámico común, y, en bastante menos proporción que otros del término municipal de Fuente-Tójar. Está muy próximo a lugares como La Era de Juan León a 500 metros aproximadamente, en dirección al Noreste, y a La Canteruela situada al Noroeste.

**ANTECEDENTES ADMINISTRATIVOS**

Base de datos Patrimonio Inmueble de Andalucía (IAPH). Incluido en SIPHA.

**CONDICIONES DE USO**

Permitidos: Agrícola supeditado a la conservación de los bienes de patrimonio histórico existentes.

Prohibidos: Todos los demás.

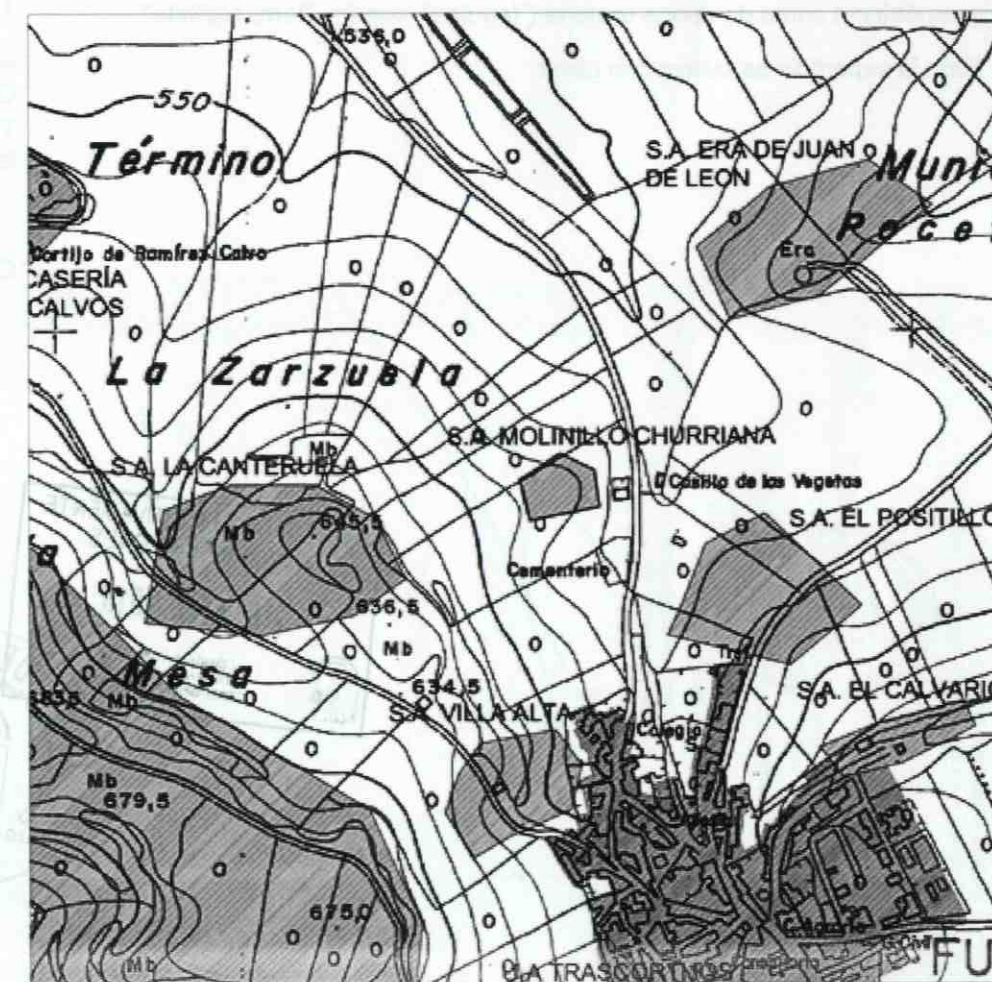
**BIBLIOGRAFÍA**

LEIVA BRIONES, Fernando. Ilturgicola II parte. 31/12/1991, pp. 8-12.

Archivo de la Delegación Provincial de la Consejería de Cultura de Córdoba.  
OSUNA GONZÁLEZ, Sonia, Actualización y Revisión del Inventario de Yacimientos Arqueológicos de algunos términos municipales de la zona sur de la provincia de Córdoba: Fuente Tójar. Molinillo Churriana., 2005.

**COORDENADAS**

Punto	X_Utm	Y_Utm	Distancia
1	398634	4152797	46
2	398628	4152840	840
3	398588	4152860	54
4	398541	4152829	51
5	398552	4152781	82



APROBADO DEFINITIVAMENTE  
CON SUSPENSIONES  
26 ABR 2018  
COMISIÓN TERRITORIAL  
DE ORDENACIÓN DEL  
TERRITORIO Y URBANISMO  
CÓRDOBA



TOMO I - 3. CATÁLOGO DE BIENES PROTEGIDOS

**Diligencia:** Para hacer constar que el presente documento PGOU de Fuente Tójar ha sido aprobado PROVISIONALMENTE por el Pleno de la Corporación en sesión celebrada el día 30/05/2017, integrado por los siguientes documentos:



- TOMO I:
  1. MEMORIA.
  2. NORMATIVA
  3. CATÁLOGO DE BIENES PROTEGIDOS.
  4. PLANOS.
- TOMO II:
  1. ESTUDIO AMBIENTAL ESTRATÉGICO.
  2. ESTUDIO DE INUNDABILIDAD ARROYO.
  3. ESTUDIO DE INUNDABILIDAD SUELO URBANO EL CAÑUELO.

La citada documentación es rubricada por mí en todas sus páginas junto con el sello oficial de Secretaría, el Secretario-Interventor de la Corporación, en Fuente Tójar a 15 de marzo de 2018.

Fdo. - Miguel Ángel Morales Díaz.



**Denominación** NECRÓPOLIS DE LA CABEZUELA

**Otras denominaciones:** El Peñoncillo

**Caracterización:** Arqueológica

**Tipología:** a) Necrópolis; b) Asentamientos

**Periodo histórico:** a) Edad del Hierro II – Iberos; b) Época romana.

**Código IAPH:** 01140310028; Pertenece a: 01140310027, Cerro de las Cabezas.

**Régimen de Propiedad:** Privado

**Uso:** Agrícola

**DESCRIPCIÓN**

En la ladera Suroeste de La Cabezuela se ubica una necrópolis de época ibérica y romana, en la que Luis Maraver detectó, en lo que él mismo denominó Expedición a Fuente Tójar, gran número de tumbas. En la actualidad en el mismo lugar se conserva abundante material cerámico tanto de época ibérica como romana y abundantes placas de caliza que pudieron servir de cubiertas de las tumbas. Aparece disperso en superficie tanto material de época ibérica (cerámica pintada con elementos geométricos) como de época romana ("tegulae", común, "terra sigillata"...

Toda la superficie se cultiva con olivar.

**ANTECEDENTES ADMINISTRATIVOS**

Base de datos Patrimonio Inmueble de Andalucía (IAPH). Incluido en SIPHA.

**CONDICIONES DE USO**

Permitidos: Agrícola supeditado a la conservación de los bienes de patrimonio histórico existentes.

Prohibidos: Todos los demás.

**BIBLIOGRAFÍA**

LEIVA BRIONES, Fernando. Iliturgicola I parte. 31/08/1991, pp. 8-11.

LEIVA BRIONES, Fernando. Iliturgicola II parte. 31/12/1991, pp. 8-12.

MARAVER Y ALFARO, Luis. Noticia de los descubrimientos. p. 239.

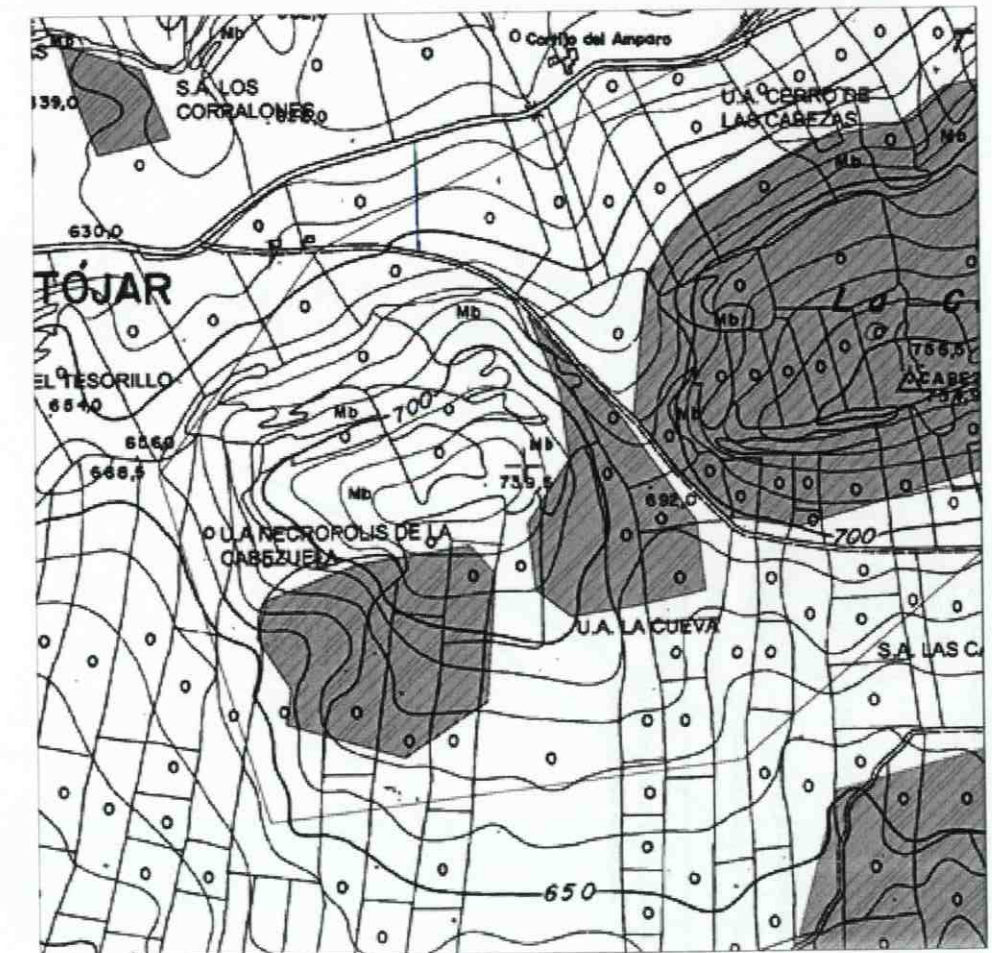
VAQUERIZO GIL, Desiderio. La Cultura Ibérica en Córdoba. Un ensayo de síntesis.. Universidad y Obra Social y Cultural CajaSur, 1999. 84-7801-508-6.

VICENT ZARAGOZA, Ana María. Trabajos arqueológicos inéditos en Fuente Tójar: Córdoba de L. Maraver en 1867. 31/12/1985, pp. 31-54.

Archivo de la Delegación Provincial de la Consejería de Cultura de Córdoba. OSUNA GONZÁLEZ, Sonia, Actualización y Revisión del Inventario de Yacimientos Arqueológicos de algunos términos municipales de la zona sur de la provincia de Córdoba: Fuente Tójar. Necrópolis de la Cabezuela, 2005.

**COORDENADAS**

Punto	X_Utm	Y_Utm	Distancia
1	399623	4151764	55
2	399637	4151817	140
3	399767	4151867	157
4	399923	4151891	80
5	399958	4151851	256
6	399945	4151672	174
7	399829	4151594	172
8	399663	4151642	51
9	399670	4151692	85



TOMO I - 3. CATÁLOGO DE BIENES PROTEGIDOS

Diligencia: Para hacer constar que el presente documento PGOU de Fuente Tójar ha sido aprobado PROVISIONALMENTE por el Pleno de la Corporación en sesión celebrada el día 30/05/2017, integrado por los siguientes documentos:



- TOMO I:
- MEMORIA.
  - NORMATIVA
  - CATÁLOGO DE BIENES PROTEGIDOS.
  - PLANOS.

TOMO II:

ESTUDIO AMBIENTAL ESTRATÉGICO.

ANEXO:

- ESTUDIO DE INUNDABILIDAD ARROYO.
- ESTUDIO DE INUNDABILIDAD SUELO URBANO EL CAÑUELO.

La citada documentación, es rubricada por mí en todas sus páginas junto con el sello oficial de Secretaría, el Secretario-Interventor de la Corporación, en Fuente Tójar a 15 de marzo de 2018.

Fdo. Miguel Ángel Morales Díaz.



COMISIÓN TERRITORIAL DE ORDENACIÓN DEL TERRITORIO Y URBANISMO CORDOBA



**Denominación** PEÑALOSA

**Otras denominaciones:**

**Caracterización:** Arqueológica

**Tipología:** Asentamientos

**Periodo histórico:** Época romana; Edad Media; Edad Contemporánea.

**Código IAPH:** 01140310047

**Régimen de Propiedad:** Privado

**Uso:** Agrícola

### DESCRIPCIÓN

El sitio se ubica en los alrededores del Cerro de Las Cabezas, al sudeste del mismo junto al camino que lleva a la aldea de La Cubertilla. En el yacimiento hay un cortijo en ruinas sobre un gran peñasco del que proviene el topónimo del lugar. En la actualidad el cultivo predominante es el olivar, aunque también existen higueras y almendros, sin embargo, anteriormente estas tierras estuvieron cultivadas por cereales, leguminosas, viñedos y lino. En las proximidades del Cortijo de Peñalosa hay un manantial de agua medicinal conocido como La Fuente de La Cubertilla, a 1 kilómetro aproximadamente en dirección al Norte. Topográficamente se caracteriza por un aterrazamiento llano en la ladera sudeste del Cerro de Las Cabezas delimitado por crestones de roca caliza en la zona sur, en los cuales existen covachas de posibles enterramientos. En superficie aparecen dispersos restos materiales de época romana, medieval y contemporánea, además de material cerámico ibérico pero de arrastre.

Destaca, procedente de este lugar, un tesoriillo compuesto por 1.500 "dirhems", sacado a la luz en 1996 por un expoliador vecino de Priego de Córdoba (El tesoriillo fue incautado el 12 de abril de 1996); de estas monedas, 161 se conservan en el Museo Arqueológico Provincial de Córdoba, 38 monedas junto con la jarra vidriada que las contenía en el Museo Histórico Municipal de Priego de Córdoba, el resto fueron vendidas o regaladas. Comprenden una cronología entre los siglos X y XI.

### ANTECEDENTES ADMINISTRATIVOS

Base de datos Patrimonio Inmueble de Andalucía (IAPH). Incluido en SIPHA.

### CONDICIONES DE USO

Permitidos: Agrícola supeditado a la conservación de los bienes de patrimonio histórico existentes.

Prohibidos: Todos los demás.

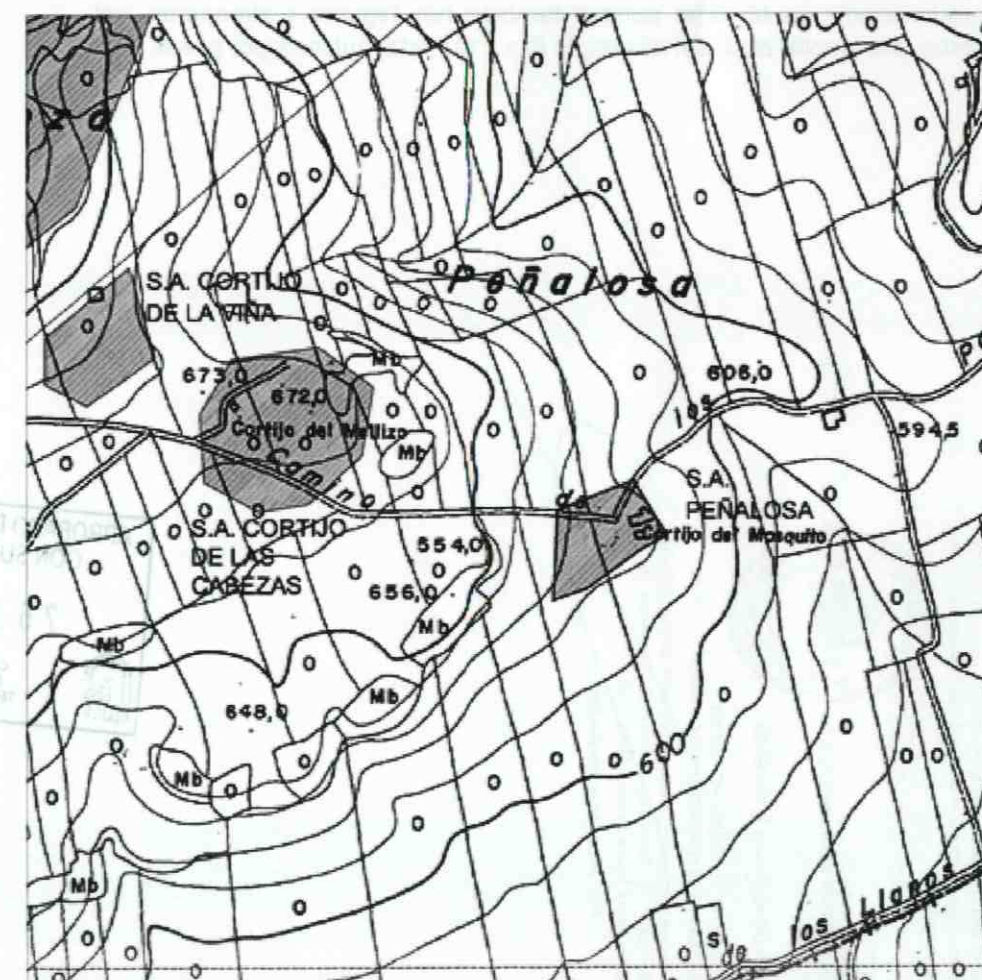
### BIBLIOGRAFÍA

LEIVA BRIONES, Fernando. Tesoriillo hispano-musulmán de ocultación hallado en Peñalosa: Fuente-Tójar, Córdoba.. 31/12/2003, pp. 107-140.

Archivo de la Delegación Provincial de la Consejería de Cultura de Córdoba. OSUNA GONZÁLEZ, Sonia, Actualización y Revisión del Inventario de Yacimientos Arqueológicos de algunos términos municipales de la zona sur de la provincia de Córdoba: Fuente Tójar. Peñalosa., 2005.

### COORDENADAS

Punto	X_Utm	Y_Utm	Distancia
1	401489	4151730	41
2	401455	4151710	69
3	401398	4151668	44
4	401356	4151653	105
5	401361	4151759	100
6	401450	4151794	77



**TOMO I - 3. CATÁLOGO DE BIENES PROTEGIDOS**  
Diligencia: Para hacer constar que el presente documento PGOU de Fuente Tójar ha sido aprobado PROVISIONALMENTE por el Pleno de la Corporación en sesión celebrada el día 30/05/2017, integrado por los siguientes documentos:  
TOMO I:  
1. MEMORIA.  
2. NORMATIVA.  
3. CATÁLOGO DE BIENES PROTEGIDOS.  
4. PLANOS.  
TOMO II:  
1. ESTUDIO AMBIENTAL ESTRATÉGICO.  
ANEXO:  
1. ESTUDIO DE INUNDABILIDAD ARROYO.  
2. ESTUDIO DE INUNDABILIDAD SUELO URBANO EL CAÑUELO.  
La citada documentación es rubricada por mí en todas sus páginas junto con el sello oficial de Secretario, el Secretario-Interventor de la Corporación, en Fuente Tójar a 15 de marzo de 2018.  
Fdo.- Miguel Ángel Morales Díaz.



**Denominación** PEÑAS PRIETAS

**Otras denominaciones:**

**Caracterización:** Arqueológica

**Tipología:** Asentamientos

**Periodo histórico:** Época romana

**Código IAPH:** 01140310032

**Régimen de Propiedad:** Privado

**Uso:** Agrícola

**DESCRIPCIÓN**

Yacimiento de época romana, de entidad menor, pues el material cerámico ("tegulae", cerámica común, "terra sigillata"... ) en superficie aparece con mucha menos proporción que en otros yacimientos del término municipal de Fuente Tójar. Se ubica sobre un cerro donde abunda el gabo, con gran dominio visual y muy próximo a los yacimiento de la Loma de la Casilla, El Cortijo de la Redonda y la Fuente de la Rana, y por tanto, al río Caicena. Conectado visualmente con El Cerro de Las Cabezas, La Juliana y la Torre del Moro (Alcaudete, Jaén). El cultivo predominante es el olivar aunque también hay higueras y almendros, así como una amplia zona del mismo, la Sur y Sureste, cubierta por pasto.

**ANTECEDENTES ADMINISTRATIVOS**

Base de datos Patrimonio Inmueble de Andalucía (IAPH). Incluido en SIPHA.

**CONDICIONES DE USO**

Permitidos: Agrícola supeditado a la conservación de los bienes de patrimonio histórico existentes.

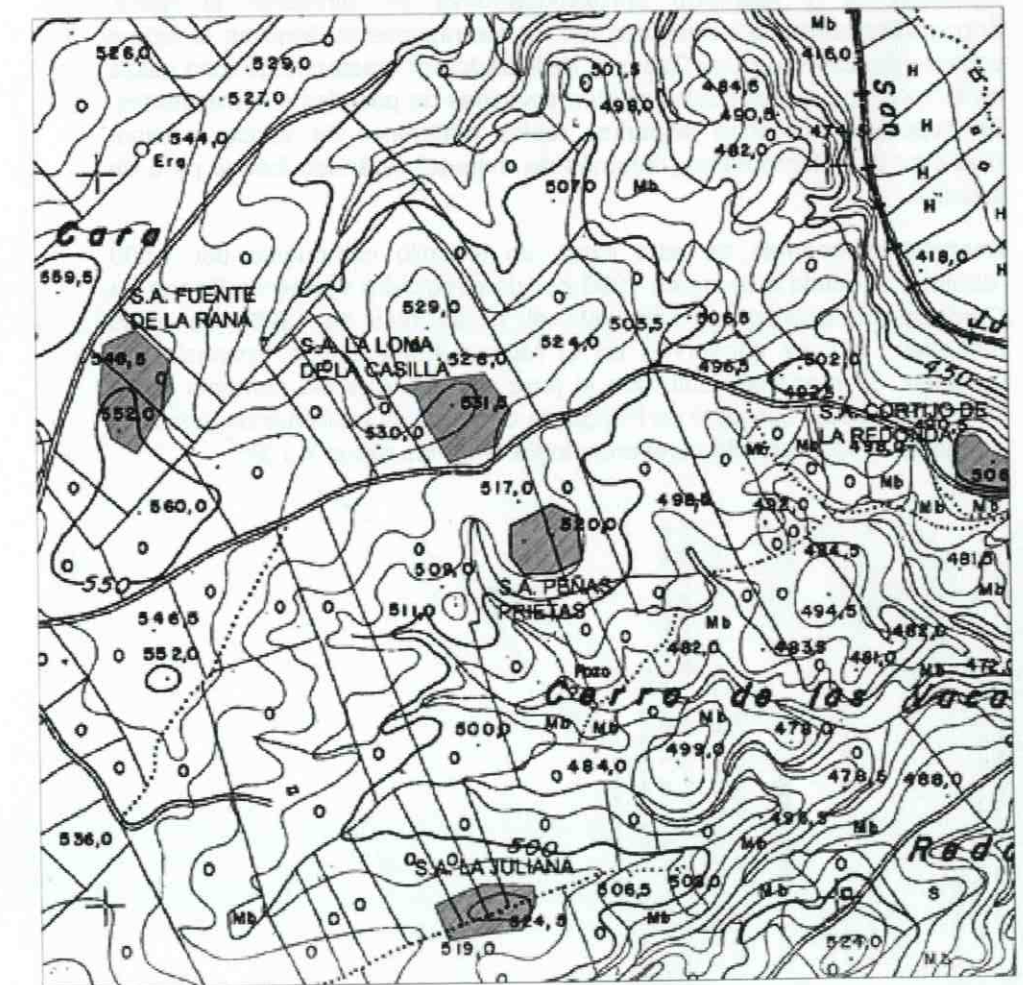
Prohibidos: Todos los demás.

**BIBLIOGRAFÍA**

Archivo de la Delegación Provincial de la Consejería de Cultura de Córdoba. OSUNA GONZÁLEZ, Sonia, Actualización y Revisión del Inventario de Yacimientos Arqueológicos de algunos términos municipales de la zona sur de la provincia de Córdoba: Fuente Tójar. Peñas Prietas., 2005.

**COORDENADAS**

Punto	X_Utm	Y_Utm	Distancia
1	401616	4154540	38
2	401650	4154523	60
3	401656	4154463	43
4	401619	4154445	44
5	401576	4154444	30
6	401558	4154469	42
7	401559	4154511	67



TOMO I - 3. CATÁLOGO DE BIENES PROTEGIDOS

Diligencia: Para hacer constar que el presente documento PGOU de Fuente Tójar ha sido aprobado PROVISIONALMENTE por el Pleno de la Corporación en sesión celebrada el día 30/05/2017, integrado por los siguientes documentos:



- TOMO I:
- MEMORIA.
  - NORMATIVA
  - CATÁLOGO DE BIENES PROTEGIDOS.
  - PLANOS.

TOMO II:

ESTUDIO AMBIENTAL ESTRATÉGICO.

ANEXO:

- ESTUDIO DE INUNDABILIDAD ARROYO.
- ESTUDIO DE INUNDABILIDAD/SUELO URBANO EL CAÑUELO.

La citada documentación es sustrada por mí en todos sus págs. junto con el sello oficial de Secretaría, el Secretario-Inventor de la Corporación, en Fuente Tójar a 15 de marzo de 2018.

Fdo.- Miguel Ángel Morales Díaz.

APROBADO DEFINITIVAMENTE  
CON SUSPENSIÓNES  
26 ABR 2018  
COMISIÓN TERRITORIAL DE ORDENACIÓN DEL TERRITORIO Y URBANISMO CORDOBA



APROBADO DEFINITIVAMENTE  
CON SUSPENSIÓNES  
26 ABR 2018  
COMISIÓN TERRITORIAL DE ORDENACIÓN DEL TERRITORIO Y URBANISMO CORDOBA

**Denominación** PECHO DE SALOMÉ

**Otras denominaciones:**

**Caracterización:** Arqueológica

**Tipología:** Asentamientos

**Periodo histórico:** Edad del Hierro II – Iberos; Época romana.

**Código IAPH:** 01140310039. Pertenece a: 01140310039, Cerro de las Cabezas.

**Régimen de Propiedad:** Privado

**Uso:** Agrícola

**DESCRIPCIÓN**

En la ladera Este de Los Torviscales, entre la carretera de La Cubertilla y el Camino de Granada se encuentra este sitio que tiene sus inicios en época ibérica (cerámica común y decorada) y continúa durante la época romana ("terra sigillata").

**ANTECEDENTES ADMINISTRATIVOS**

Base de datos Patrimonio Inmueble de Andalucía (IAPH). Incluido en SIPHA.

**CONDICIONES DE USO**

Permitidos: Agrícola supeditado a la conservación de los bienes de patrimonio histórico existentes.

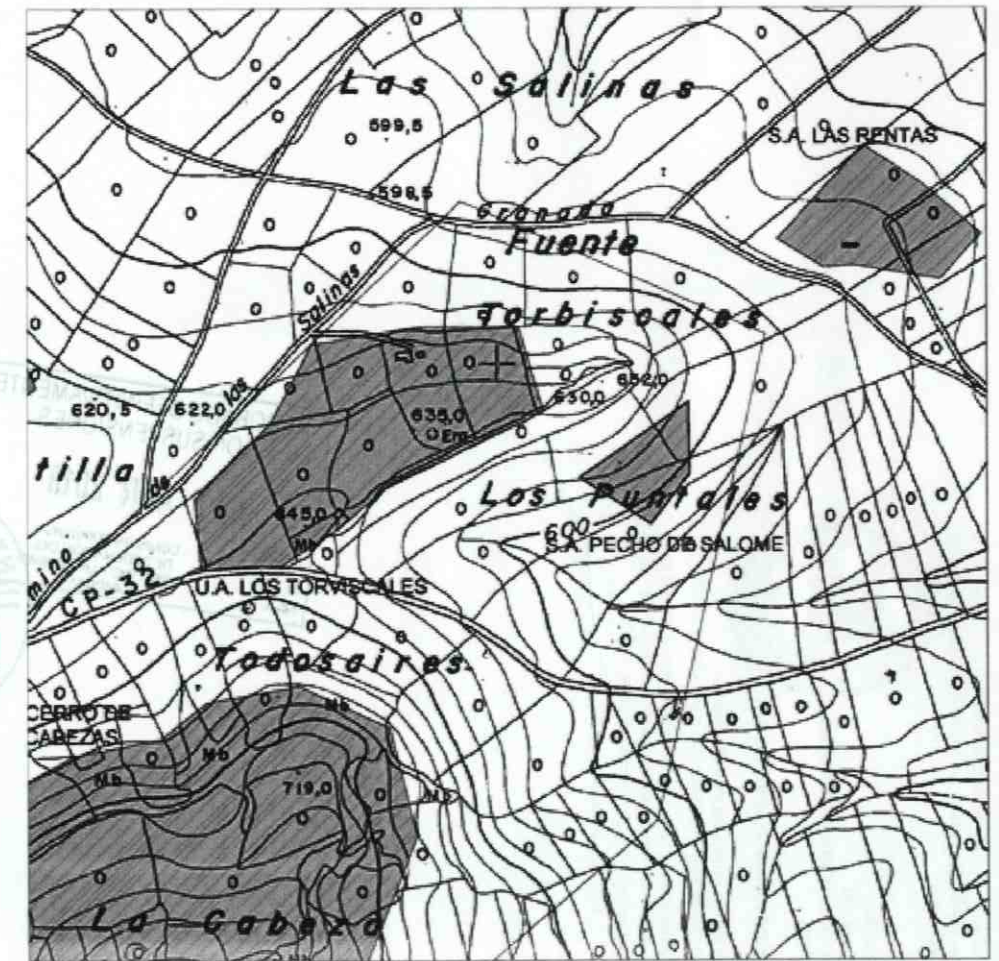
Prohibidos: Todos los demás.

**BIBLIOGRAFÍA**

Archivo de la Delegación Provincial de la Consejería de Cultura de Córdoba. OSUNA GONZÁLEZ, Sonia, Actualización y Revisión del Inventario de Yacimientos Arqueológicos de algunos términos municipales de la zona sur de la provincia de Córdoba: Fuente Tójar. Pecho de Salomé., 2005.

**COORDENADAS**

Punto	X_Utm	Y_Utm	Distancia
1	401264	4152948	188
2	401113	4152843	121
3	401212	4152778	90
4	401266	4152848	98



APROBADO DEFINITIVAMENTE  
CON SUSPENSIÓNES  
26 ABR 2018  
COMISIÓN TERRITORIAL  
DE ORDENACIÓN DEL  
TERRITORIO Y URBANISMO  
CÓRDOBA



TOMO I - 3. CATÁLOGO DE BIENES PROTEGIDOS

Diligencia: Para hacer constar que el presente documento PGOU de Fuente Tójar ha sido aprobado PROVISIONALMENTE por el Pleno de la Corporación en sesión celebrada el día 30/05/2017, integrado por los siguientes documentos:



- 1. MEMORIA
- 2. NORMATIVA
- 3. CATÁLOGO DE BIENES PROTEGIDOS.
- 4. PLANOS.

TOMO III:

ESTUDIO AMBIENTAL ESTRATÉGICO.

ANEXO:

- 1. ESTUDIO DE INUNDABILIDAD ARROYO.
  - 2. ESTUDIO DE INUNDABILIDAD SUELO URBANO EL CAÑUELO.
- La citada documentación es rubricada por mí en todas sus páginas junto con el sello oficial de Secretaría, el Secretario-Interventor de la Corporación, en Fuente Tójar a 15 de marzo de 2018.

Fdo.: Miguel Ángel Morales Díaz.

*[Handwritten signature in blue ink]*

**Denominación** RENTA DE LAS CRUCES

**Otras denominaciones:**

**Caracterización:** Arqueológica

**Tipología:** Asentamientos

**Periodo histórico:** Época romana

**Código IAPH:** 01140310038

**Régimen de Propiedad:** Privado

**Uso:** Agrícola

**DESCRIPCIÓN**

Sobre una loma muy suave, en el lado izquierdo del Camino Real de Granada, en dirección Córdoba-Granada, a unos 500 metros antes de llegar al Cortijo del Llano, se encuentra un importante yacimiento de época romana, dada la gran abundancia de material cerámico en superficie ("tegulae", ladrillos, imbrices, común, almacenamiento (ánforas y "dolia") y "terra sigillata" (destacando la TSA)). Existe la posibilidad de que se trate de una almazara. El lugar se dedica al cultivo del olivar.

**ANTECEDENTES ADMINISTRATIVOS**

Base de datos Patrimonio Inmueble de Andalucía (IAPH). Incluido en SIPHA.

**CONDICIONES DE USO**

Permitidos: Agrícola supeditado a la conservación de los bienes de patrimonio histórico existentes.

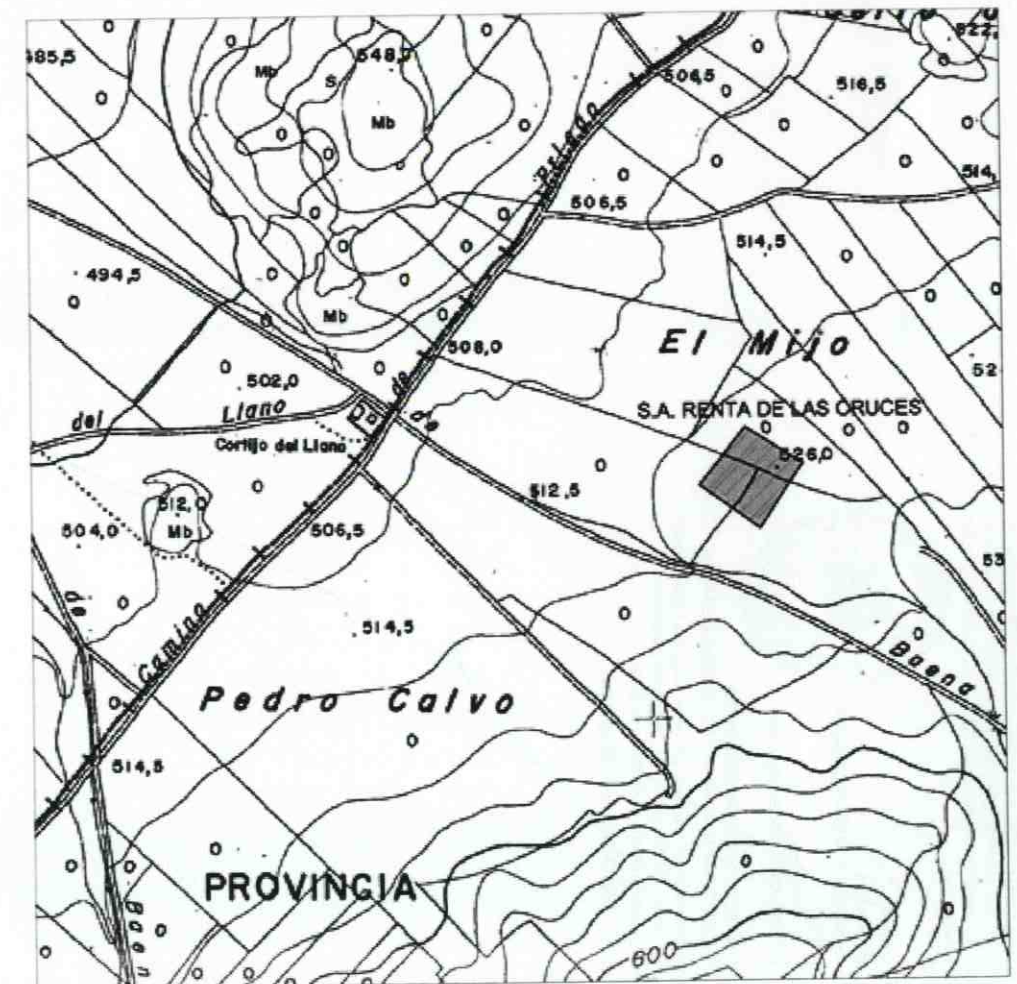
Prohibidos: Todos los demás.

**BIBLIOGRAFÍA**

Archivo de la Delegación Provincial de la Consejería de Cultura de Córdoba. OSUNA GONZÁLEZ, Sonia, Actualización y Revisión del Inventario de Yacimientos Arqueológicos de algunos términos municipales de la zona sur de la provincia de Córdoba: Fuente Tójar. Renta de las Cruces., 2005.

**COORDENADAS**

Punto	X_Utm	Y_Utm	Distancia
1	399208	4154349	107
2	399149	4154260	102
3	399066	4154320	100
4	399129	4154399	95



TOMO I - 3. CATÁLOGO DE BIENES PROTEGIDOS

**Diligencia:** Para hacer constar que el presente documento PGOU de Fuente Tójar ha sido aprobado PROVISIONALMENTE por el Pleno de la Corporación en sesión celebrada el día 30/05/2017, integrado por los siguientes documentos:



- TOMO I:**
- MEMORIA.
  - NORMATIVA
  - CATÁLOGO DE BIENES PROTEGIDOS.
  - PLANOS.

**TOMO II:**

- ESTUDIO AMBIENTAL ESTRATÉGICO.

**ANEXO:**

- ESTUDIO DE INUNDABILIDAD ARROYO.
- ESTUDIO DE INUNDABILIDAD SUELO URBANO EL CARUELO.

La citada documentación es rubricada por mí en todas sus páginas junto con el sello oficial de Secretaría, al Secretario-Inventor de la Corporación, en Fuente Tójar a 15 de marzo de 2018.

Fdo.- Miguel Ángel Morales Díaz.

**Denominación** TRASCORTIJOS

**Otras denominaciones:**

**Caracterización:** Arqueológica

**Tipología:** Necrópolis

**Periodo histórico:** Edad Media

**Código IAPH:** 01140310049

**Régimen de Propiedad:** Privado

**Uso:** Agrícola

**DESCRIPCIÓN**

A las afueras de Fuente Tójar, recorriendo una franja que va desde la calle La Cruz hasta el lugar conocido como "La Ratonera", y a lo largo de toda la calle Trascortijos, es probable que nos hallemos ante una necrópolis de inhumación debido a que durante la construcción o remodelación de casas en los años ochenta aparecieron restos óseos humanos. Los restos de un individuo se conservan en el Museo Histórico Municipal de Fuente-Tójar. Según la bibliografía consultada en este área han sido halladas tégulas, una terracota togada, restos de tinajas, un hacha de hierro y el cadáver citado anteriormente.

**ANTECEDENTES ADMINISTRATIVOS**

Base de datos Patrimonio Inmueble de Andalucía (IAPH). Incluido en SIPHA.

**CONDICIONES DE USO**

Permitidos: Agrícola supeditado a la conservación de los bienes de patrimonio histórico existentes.

Prohibidos: Todos los demás.

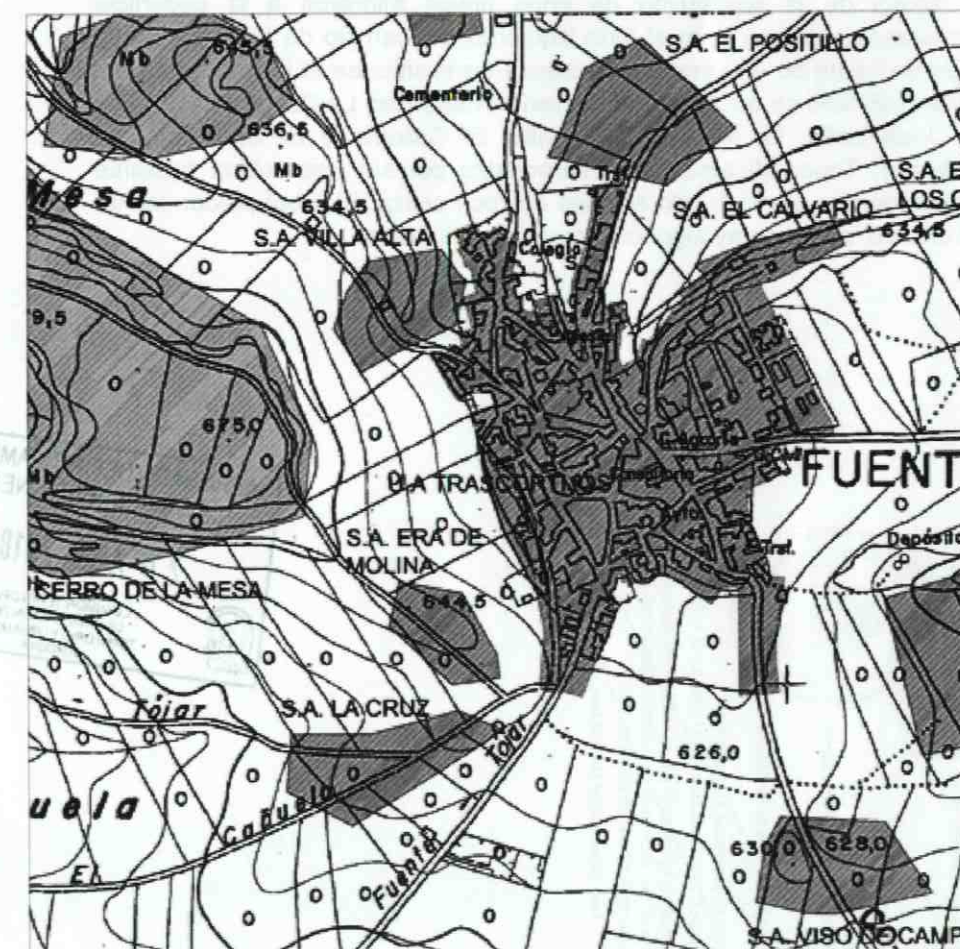
**BIBLIOGRAFÍA**

LEIVA BRIONES, Fernando. Ilturgicola II parte. 31/12/1991, pp. 8-12.

Archivo de la Delegación Provincial de la Consejería de Cultura de Córdoba.  
OSUNA GONZÁLEZ, Sonia, Actualización y Revisión del Inventario de Yacimientos Arqueológicos de algunos términos municipales de la zona sur de la provincia de Córdoba: Fuente Tójar. Trascortijos., 2005.

**COORDENADAS**

Punto	X_Utm	Y_Utm	Distancia
1	398698	4152113	11
2	398710	4152117	70
3	398694	4152188	72
4	398671	4152254	74
5	398624	4152311	69
6	398639	4152244	54
7	398656	4152192	90



**Diligencia:** Para hacer constar que el presente documento PGOU de Fuente Tójar ha sido aprobado PROVISIONALMENTE por el Pleno de la Corporación en sesión celebrada el día 30/05/2017, integrado por los siguientes documentos:

**TOMO I - 3. CATÁLOGO DE BIENES PROTEGIDOS**

1. MEMORIA  
2. NORMATIVA  
3. CATÁLOGO DE BIENES PROTEGIDOS.  
4. PLANOS.

**TOMO II:**  
- ESTUDIO AMBIENTAL ESTRATÉGICO.

**ANEXO:**  
1. ESTUDIO DE INUNDABILIDAD ARROYO.  
2. ESTUDIO DE INUNDABILIDAD SEJERO URBANO EL CAÑUELO.

La citada documentación es rubricada por mí en todas sus páginas junto con el sello oficial de Secretaría, el Secretario-Interventor de la Corporación, en Fuente Tójar a 15 de marzo de 2018.  
Fdo.- Miguel Angel Morales Díaz



**Denominación** VILLA ALTA

**Otras denominaciones:** Villarta

**Caracterización:** Arqueológica

**Tipología:** Asentamientos

**Periodo histórico:** Época romana; Alta Edad Media

**Código IAPH:** 01140310048

**Régimen de Propiedad:** Privado

**Uso:** Agrícola

### DESCRIPCIÓN

En la ladera bajo el llamado "Sillón de la Mesa", al Este de Fuente-Tójar, entre la población y el Cerro de La Mesa se encuentra un sitio en el que aparecen restos materiales tanto de época romana ("tegulae") como medieval (vidriada con decoración en manganeso, común y de cocina). Según la bibliografía consultada en el sitio se encuentran, además, plantas de casas talladas en la roca madre, sillares de piedra y cerámicas comunes y de lujo romanas.

A causa de la realización de unos hoyos afloraron a la superficie numerosos ladrillos, junto al lado izquierdo del camino de La Canteruela, justo en frente de una cochera existente en el sitio, en el lado opuesto del camino. El sitio se encuentra en conexión visual con La Canteruela, La Era de Juan León, La Mesa, El Tesorillo, El Calvario y El Cerro de Las Cabezas. Topográficamente se caracteriza por ser una ladera bastante empinada con grandes afloraciones de roca caliza. El árbol predominante es el olivo, aunque hay algunos almendros e higueras.

### ANTECEDENTES ADMINISTRATIVOS

Base de datos Patrimonio Inmueble de Andalucía (IAPH). Incluido en SIPHA.

### CONDICIONES DE USO

Permitidos: Agrícola supeditado a la conservación de los bienes de patrimonio histórico existentes.

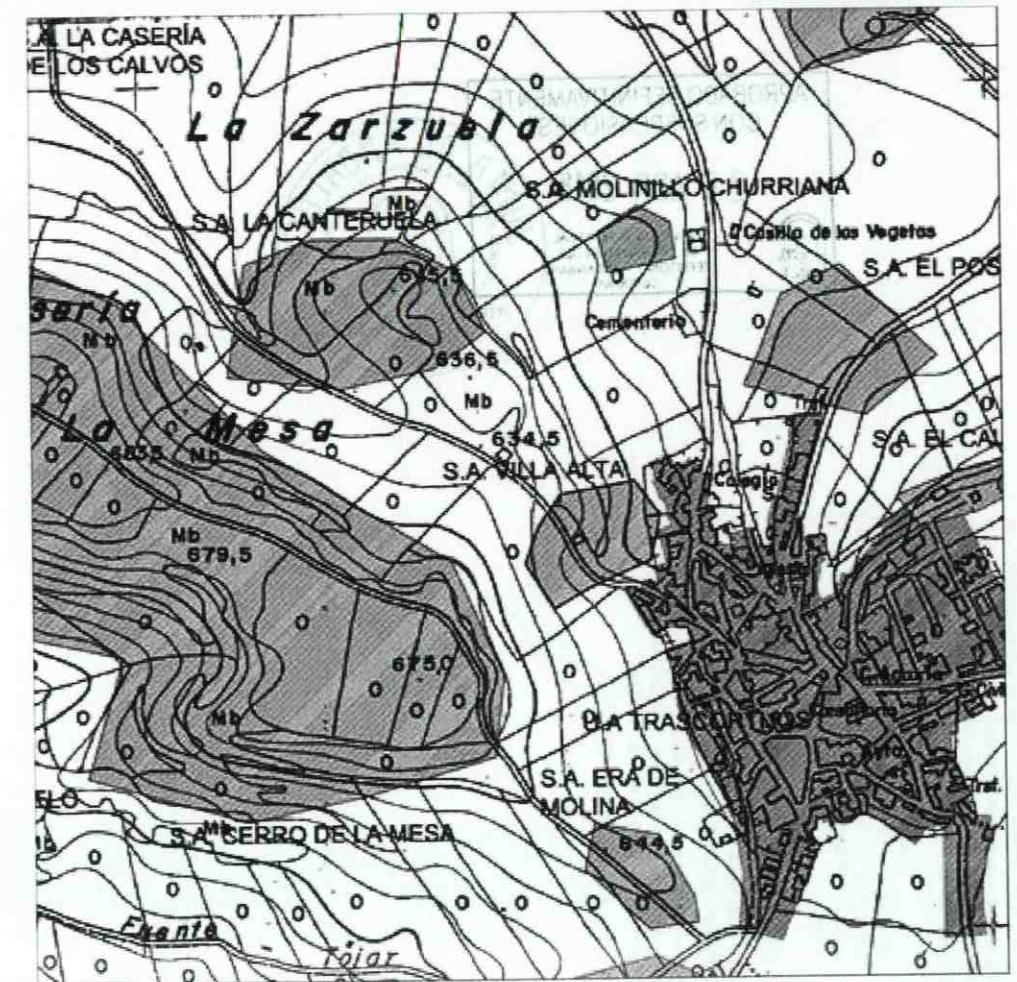
Prohibidos: Todos los demás.

### BIBLIOGRAFÍA

Archivo de la Delegación Provincial de la Consejería de Cultura de Córdoba. OSUNA GONZÁLEZ, Sonia, Actualización y Revisión del Inventario de Yacimientos Arqueológicos de algunos términos municipales de la zona sur de la provincia de Córdoba: Fuente Tójar. Villa Alta., 2005.

### COORDENADAS

Punto	X_Utm	Y_Utm	Distancia
1	398582	4152535	87
2	398494	4152520	49
3	398468	4152482	46
4	398452	4152438	60
5	398486	4152385	50
6	398528	4152409	77
7	398600	4152441	52
8	398612	4152494	56



TOMO I - 3. CATÁLOGO DE BIENES PROTEGIDOS

**Diligencia:** Para hacer constar que el presente documento PGOU de Fuente Tójar ha sido aprobado PROVISIONALMENTE por el Pleno de la Corporación en sesión celebrada el día 30/05/2017, integrado por los siguientes documentos:



- TOMO I:
- MEMORIA.
  - NORMATIVA
  - CATÁLOGO DE BIENES PROTEGIDOS.
  - PLANOS.

TOMO II:

ANEXO:

- ESTUDIO DE INUNDABILIDAD ARROYO.
  - ESTUDIO DE INUNDABILIDAD SDELO URBANO EL CAÑUELO.
- La citada documentación es rubricada por mí en todas sus páginas junto con el sello oficial de Secretaría, el Secretario-Interventor de la Corporación, en Fuente Tójar a 15 de marzo de 2018.

Fdo.- Miguel Ángel Morales Díaz.



**Denominación** VILLA CONSUELO  
**Otras denominaciones:** El Jardincillo  
**Caracterización:** Arqueológica  
**Tipología:** Asentamientos  
**Periodo histórico:** Época romana  
**Código IAPH:** 01140310029  
**Régimen de Propiedad:** Privado  
**Uso:** Agrícola



**DESCRIPCIÓN**

En la ladera Sur del Cerro de Las Cabezas, se ubica un sitio arqueológico de gran importancia tanto por la extensión que ocupa como por la abundancia de material disperso en superficie ("terra sigillata lisa y decorada, cerámica común, tegulae", ladrillos - algunos con decoración incisa -, fragmentos de diferentes mármoles, escorias de hierro y cerámica, sillares...); por los materiales conservados en el Museo Histórico Municipal de Fuente-Tójar (tambores cerámicos y pétreos de columna, elementos de adorno en metal...) así como por las estructuras documentadas "in situ": dos estructuras murarias de mampostería y sillarejos dispuestos paralelamente, con unas medidas de 2,00 x 0,80 x 0,60 metros, uno, y 2,00 x 0,60 x 0,25 metros, otro, ambos con orientación Este-Oeste; otra estructura conservada "in situ" podría tratarse de una cloaca, también con orientación Este-Oeste; más abajo, descendiendo por la ladera hacia el Sureste, fueron hallados restos de revestimiento de "opus signinum" correspondientes a parte del suelo y del arranque del paramento de una posible piscina, así como un nuevo muro de sillarejo).

Existen también noticias orales de hallazgos en la zona (inscripción funeraria, abundantes estucos, monedas, mosaicos y tuberías de plomo). Podría tratarse de una o varias "villae" suburbanas, con sus propios enterramientos y termas dada la entidad y densidad de los restos encontrados en el lugar.

Topográficamente el sitio se caracteriza por una morfología en terrazas, separadas unas de otras por crestones de roca caliza, en los que se perciben o bien estructuras de habitación excavadas en la roca madre, o bien las huellas de extracción de material.

Todo el terreno en el que se encuentra el sitio arqueológico está dedicado a explotación olivarera.

**ANTECEDENTES ADMINISTRATIVOS**

Base de datos Patrimonio Inmueble de Andalucía (IAPH). Incluido en SIPHA.

**CONDICIONES DE USO**

Permitidos: Agrícola supeditado a la conservación de los bienes de patrimonio histórico existentes.

Prohibidos: Todos los demás.

**BIBLIOGRAFÍA**

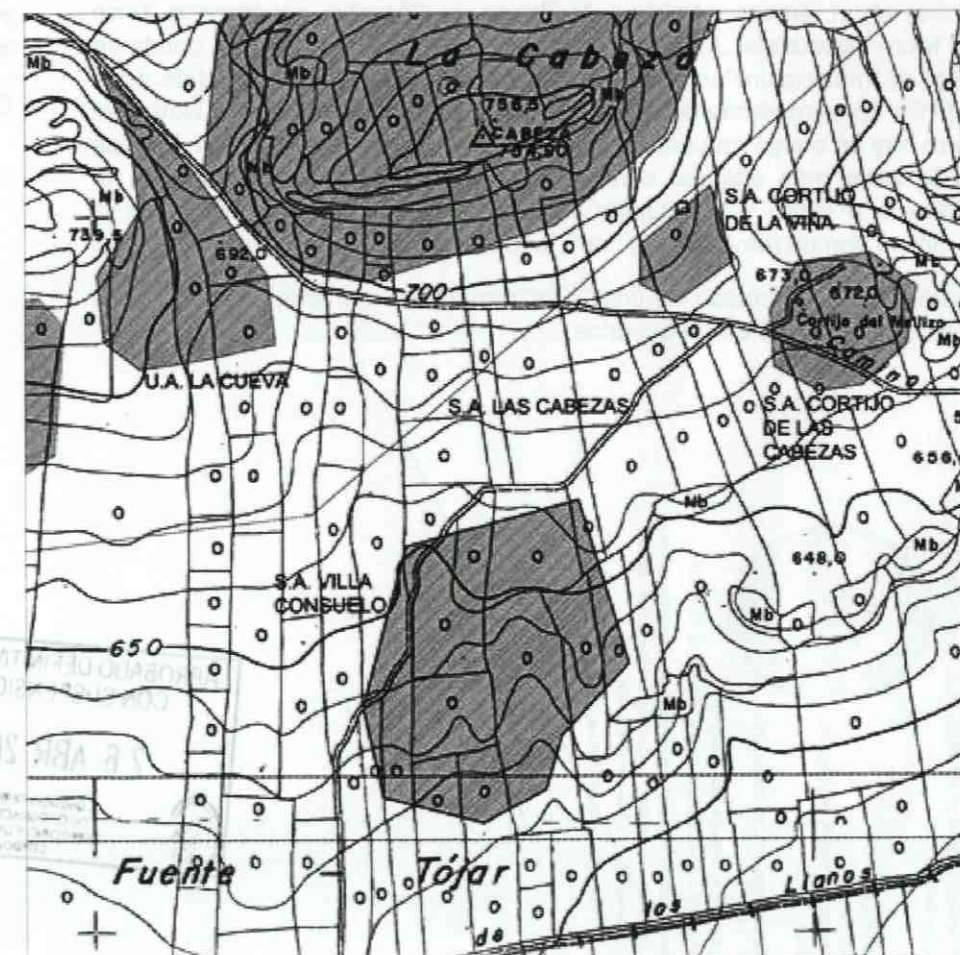
- LEIVA BRIONES, Fernando. Ilturgicola I parte. 31/08/1991, pp. 8-11.
- LEIVA BRIONES, Fernando. Ilturgicola II parte. 31/12/1991, pp. 8-12.
- LEIVA BRIONES, Fernando. Nuevos yacimientos arqueológicos en las áreas de influencia de las Cabezas y de la Mesa de Fuente Tójar. 1994, pp. 277-301.
- LEIVA BRIONES, Fernando; LEIVA FERNÁNDEZ, Natalia ; LEIVA FERNÁNDEZ, José Nereo. Letreros latinos procedentes de Ilturgicola: Fuente-Tójar, Córdoba y de su territorio: conventvs astigitanvs. 71-82.

QUESADA SANZ, Fernando; VAQUERIZO GIL, Desiderio; MURILLO REDONDO, Juan Francisco. Arqueología Cordobesa: Fuente Tójar. Nanuk para Ilmo. Ayunt. de Fuente Tójar, 1994. 84-605-0924-9.

Archivo de la Delegación Provincial de la Consejería de Cultura de Córdoba. OSUNA GONZÁLEZ, Sonia, Actualización y Revisión del Inventario de Yacimientos Arqueológicos de algunos términos municipales de la zona sur de la provincia de Córdoba: Fuente-Tójar. Villa Consuelo., 2005.

**COORDENADAS**

Punto	X_Utm	Y_Utm	Distancia
1	400674	4151607	257
2	400433	4151542	229
3	400373	4151317	132
4	400401	4151191	140
5	400540	4151155	103
6	400627	4151202	83
7	400650	4151278	132
8	400743	4151378	244



**Diligencia:** Para hacer constar que el presente documento PGOU de Fuente Tójar ha sido aprobado PROVISIONALMENTE por la Corporación en sesión celebrada el día 30/05/2018, en el siguiente documento:  
TOMO I: MEMORIA, NORMATIVA, CATALOGO DE BIENES PROTEGIDOS, PLANOS.  
TOMO II: ESTUDIO AMBIENTAL ESTRATEGICO.  
ANEXO: 1. ESTUDIO DE INUNDABILIDAD ARROYO. 2. ESTUDIO DE INUNDABILIDAD SUELO URBANO CAR...  
La citada documentación es rubricada por mí en todas sus páginas con el sello oficial de Secretaría, el Secretario-Intendente de la Corporación, en Fuente Tójar a 15 de marzo de 2018.  
Fdo.- Miguel Ángel Morales Díaz.





**Denominación** VILLA TERESA

**Otras denominaciones:** Cerro de Las Vacas

**Caracterización:** Arqueológica

**Tipología:** Asentamientos

**Periodo histórico:** Neolítico final; Época romana.

**Código IAPH:** 01140310023

**Régimen de Propiedad:** Privado

**Uso:** Agrícola

### DESCRIPCIÓN

En el llamado "Cerro de Las Vacas", en su parte más alta, caracterizado por un suelo muy pedregoso, en el que la roca madre aflora con facilidad, cultivado por olivar, en su mayor parte pero, existiendo también árboles frutales y zonas pobladas por pasto, matorrales, encinas... se ubica un yacimiento tanto de época Neolítica como romana que permanece en conexión visual con numerosos asentamientos, entre ellos, el más próximo, "El Lucerico", aunque también se divisan desde el lugar Las Suertes del Rey, La Dehesa, El Cerro de Las Cabezas, Torre Alta y Torre del Morchón, ambos en el término municipal de Priego de Córdoba, así como la Torre del Moro (Alcaudete, Jaén) y el Cerro de La Almanzora (Luque), donde se ubicó el "municipium" romano de "Sosontigi". Existe un manantial de agua a 1 Km aproximadamente hacia el Sur (El Baldío). En la ladera Norte del cerro hay un abrigo natural. La mayor concentración de material se localiza en la zona más alta del cerro, entre las dos albercas, destacando la cerámica a mano y la industria lítica de sílex del Neolítico así como la cerámica común romana, "tegulae", ladrillos, imbrices, "terra sigillata"...

Posiblemente se tratase de una "villa" romana en estrecha relación con el yacimiento romano de "El Lucerico".

### ANTECEDENTES ADMINISTRATIVOS

Base de datos Patrimonio Inmueble de Andalucía (IAPH). Incluido en SIPHA.

### CONDICIONES DE USO

Permitidos: Agrícola supeditado a la conservación de los bienes de patrimonio histórico existentes.

Prohibidos: Todos los demás.

### BIBLIOGRAFÍA

LEIVA BRIONES, Fernando. Ilturgicola I parte. 31/08/1991, pp. 8-11.

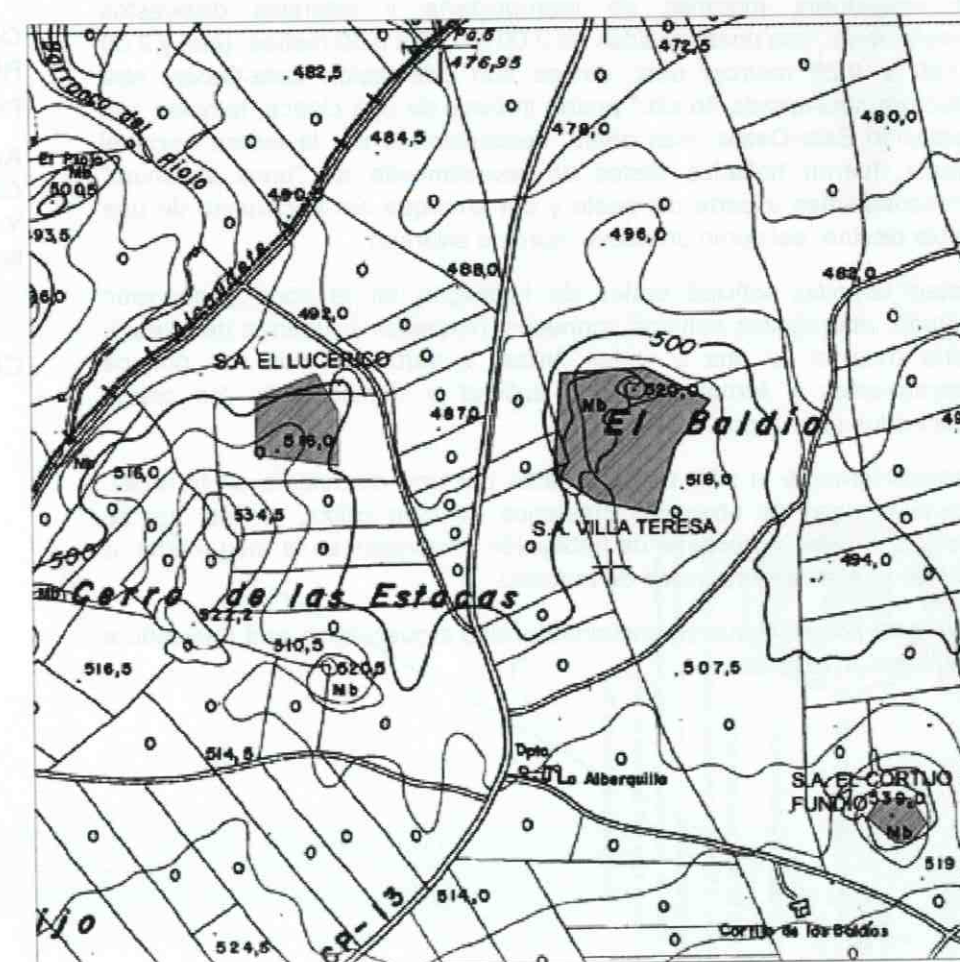
LEIVA BRIONES, Fernando. Ilturgicola II parte. 31/12/1991, pp. 8-12.

LEIVA BRIONES, Fernando. Nuevos yacimientos arqueológicos en las áreas de influencia de las Cabezas y la Mesa de Fuente-Tójar.. 30/12/1994, pp. 277-301.

Archivo de la Delegación Provincial de la Consejería de Cultura de Córdoba.  
OSUNA GONZÁLEZ, Sonia, Actualización y Revisión del Inventario de Yacimientos Arqueológicos de algunos términos municipales de la zona sur de la provincia de Córdoba: Fuente Tójar. Villa Teresa, 2005.

### COORDENADAS

Punto	X_Utm	Y_Utm	Distancia
1	400091	4155166	83
2	400140	4155230	101
3	400049	4155277	119
4	399932	4155270	143
5	399921	4155131	70
6	399979	4155091	85
7	400064	4155072	95



**Denominación** VISO DE CAMPOS

**Otras denominaciones:**

**Caracterización:** Arqueológica

**Tipología:** Asentamientos

**Periodo histórico:** Edad del Hierro – Iberos; Época romana; Edad Media

**Código IAPH:** 01140310055

**Régimen de Propiedad:** Privado

**Uso:** Agrícola

**DESCRIPCIÓN**

Saliendo de Fuente-Tójar por la carretera que lleva a Castil de Campos, en el primer cambio de rasante, a ambos lados de la carretera hay un sitio de gran importancia por el amplio período cronológico que muestra el material hallado en superficie: cerámica a mano, posiblemente del Calcolítico Final, de tipo argárico, ibérica, de época romana, medieval y contemporánea.

Se encuentra muy próximo a yacimientos como La Mesa, El Tesorillo o La Cruz. El árbol existente es el olivo.

**ANTECEDENTES ADMINISTRATIVOS**

Base de datos Patrimonio Inmueble de Andalucía (IAPH). Incluido en SIPHA.

**CONDICIONES DE USO**

Permitidos: Agrícola supeditado a la conservación de los bienes de patrimonio histórico existentes.

Prohibidos: Todos los demás.

**BIBLIOGRAFÍA**

LEIVA BRIONES, Fernando. Iliturgicola II parte. 31/12/1991, pp. 8-12.

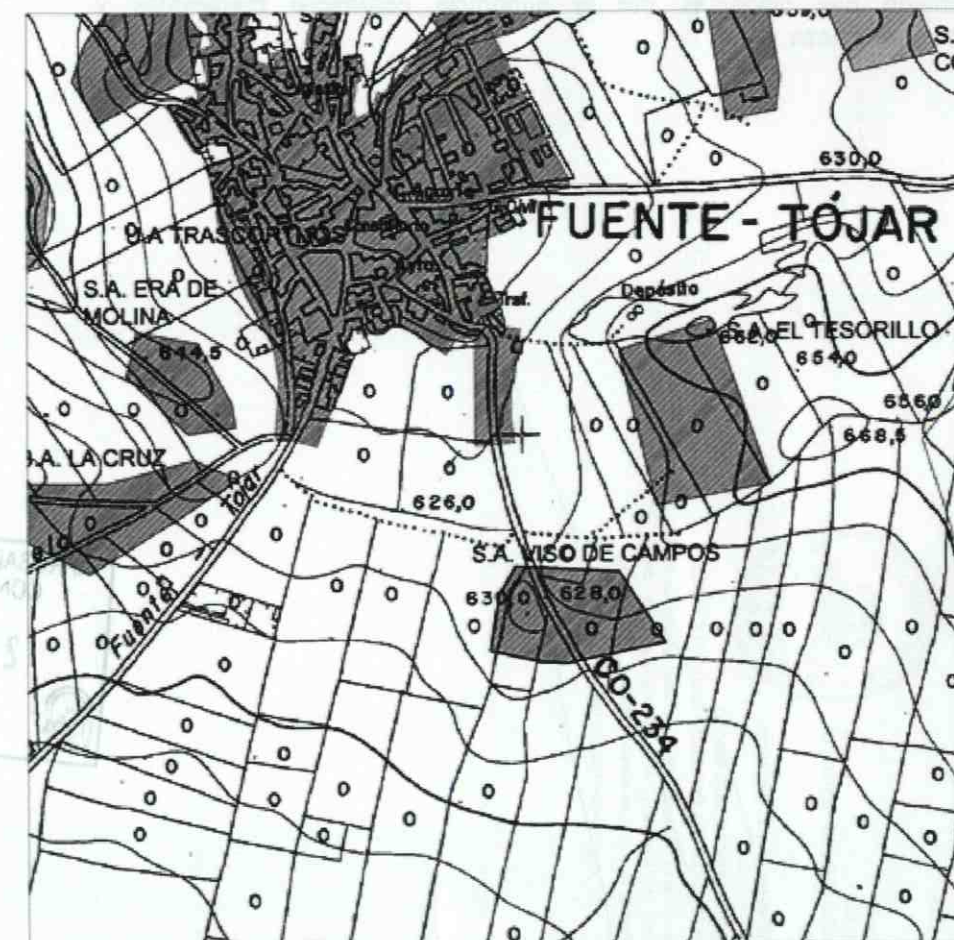
LEIVA BRIONES, Fernando. Nuevos yacimientos arqueológicos en las áreas de influencia de las Cabezas y de la Mesa de Fuente Tójar. 1994, pp. 277-301.

Archivo de la Delegación Provincial de la Consejería de Cultura de Córdoba.  
OSUNA GONZÁLEZ, Sonia, Actualización y Révisión del Inventario de Yacimientos Arqueológicos de algunos términos municipales de la zona sur de la provincia de Córdoba: Fuente Tójar. Viso de Campos., 2005.



**COORDENADAS**

Punto	X_Utm	Y_Utm	Distancia
1	398960	4151739	69
2	399023	4151725	31
3	399055	4151724	118
4	399173	4151749	102
5	399117	4151836	131
6	398991	4151843	42
7	398971	4151807	65



APROBADO DEFINITIVAMENTE  
CON SUSPENSIONES  
26 ABR 2018  
COMISION TERRITORIAL  
DE ORDENACION DEL  
TERRITORIO Y URBANISMO  
CORDOBA



**TOMO I - 3. CATÁLOGO DE BIENES PROTEGIDOS**  
Diligencia: Para hacer constar que el presente documento PGOU de Fuente Tójar ha sido aprobado PROVISIONALMENTE por el Pleno de la Corporación en sesión celebrada el día 30/05/2017, integrado por los siguientes documentos:  
TOMO I:  
1. MEMORIA.  
2. NORMATIVA  
3. CATÁLOGO DE BIENES PROTEGIDOS.  
4. PLANOS.  
TOMO II:  
- ESTUDIO AMBIENTAL ESTRATÉGICO.  
ANEXO:  
1. ESTUDIO DE INUNDABILIDAD ARROYO.  
2. ESTUDIO DE INUNDABILIDAD SUELO URBANO EL CAÑUELO.  
La citada documentación es rubricada por mí en todas sus páginas junto con el sello oficial de Secretaría, el Secretario-Interventor de la Corporación, en Fuente Tójar a 15 de marzo de 2018.  
Fdo.: Miguel Ángel Morales Díaz.



**Denominación** VISO DEL POSITILLO

**Otras denominaciones:**

**Caracterización:** Arqueológica

**Tipología:** Asentamientos

**Periodo histórico:** Época romana; Edad Media; Edad Media

**Código IAPH:** 01140310059

**Régimen de Propiedad:** Privado

**Uso:** Agrícola

**DESCRIPCIÓN**

A la derecha de la carretera del Positillo, en el kilometro 1 aproximadamente, hay un cerro sobre el que aparece material de época romana disperso en su superficie ("tegulae", común, "terra sigillata" y sillares de caliza). En el centro del sitio hubo una era y junto a ella aflora la roca caliza en la que existe una estructura excavada en la roca a modo de pileta que vierte en otra más pequeña, parecida a las halladas en "El Cerrillo de El Cañuelo".

También hay dispersas por la superficie cerámicas medievales y contemporáneas.

**ANTECEDENTES ADMINISTRATIVOS**

Base de datos Patrimonio Inmueble de Andalucía (IAPH). Incluido en SIPHA.

**CONDICIONES DE USO**

Permitidos: Agrícola supeditado a la conservación de los bienes de patrimonio histórico existentes.

Prohibidos: Todos los demás.

**BIBLIOGRAFÍA**

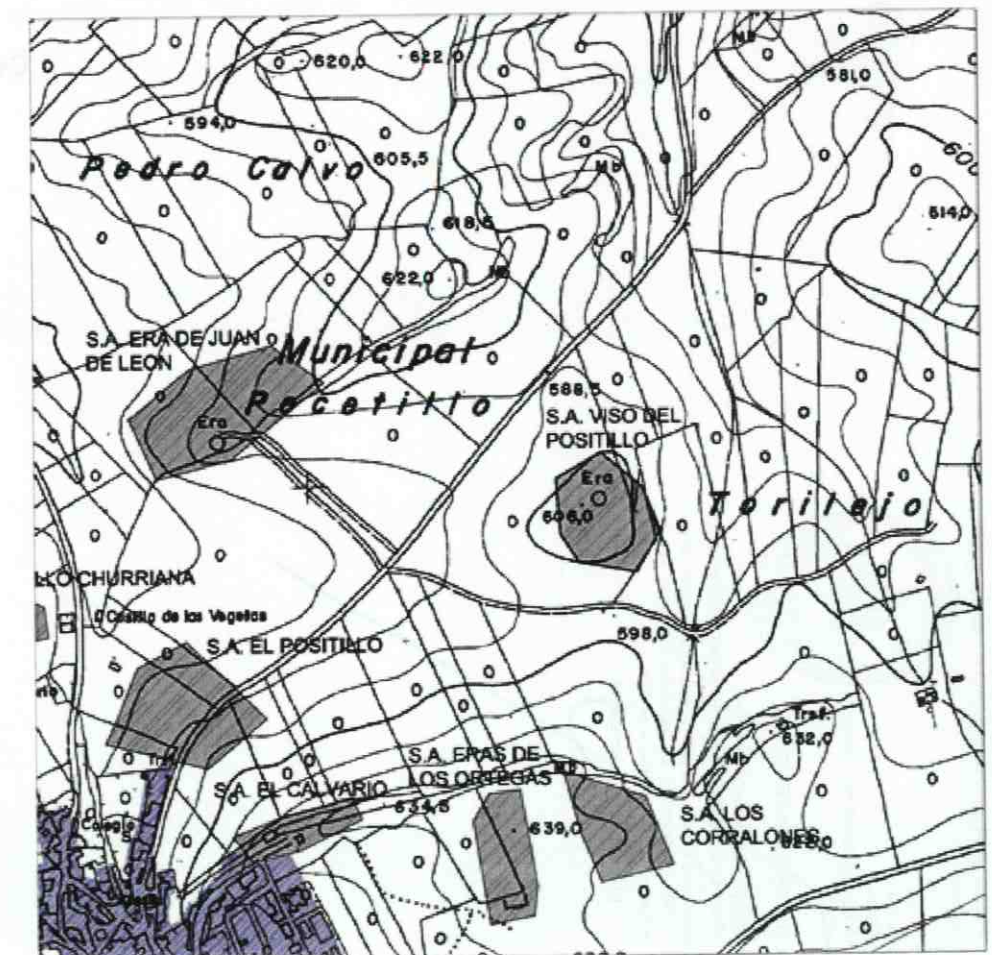
LEIVA BRIONES, Fernando. Iliturgicola II parte. 31/12/1991, pp. 8-12.

Archivo de la Delegación Provincial de la Consejería de Cultura de Córdoba.  
OSUNA GONZÁLEZ, Sonia, Actualización y Revisión del Inventario de Yacimientos Arqueológicos de algunos términos municipales de la zona sur de la provincia de Córdoba: Fuente Tójar. Viso del Positillo., 2005.



**COORDENADAS**

Punto	X_Utm	Y_Utm	Distancia
1	399352	4152935	53
2	399378	4152895	84
3	399459	4152881	71
4	399493	4152940	64
5	399467	4153001	80
6	399409	4153050	73
7	399346	4153013	80



TOMO I - 3. CATÁLOGO DE BIENES PROTEGIDOS

Diligencia: Para hacer constar que el presente documento PGOU de Fuente Tójar ha sido aprobado PROVISIONALMENTE por el Pleno de la Corporación en sesión celebrada el día 30/05/2017, integrado por los siguientes documentos:



- TOMO I:
1. MEMORIA.
  2. NORMATIVA
  3. CATÁLOGO DE BIENES PROTEGIDOS.
  4. PLANOS.

TOMO II:

ANEXO:

1. ESTUDIO AMBIENTAL ESTRATÉGICO.
2. ESTUDIO DE INUNDABILIDAD ARROYO.
3. ESTUDIO DE INUNDABILIDAD SUELO URBANO EL CAÑUELO.

La citada documentación es rubricada por mí en todas sus páginas junto con el sello oficial de Secretaría, el "Secretario-Interventor" de la Corporación, en Fuente Tójar a 15 de marzo de 2018.

Fdo.: Miguel Ángel Morales Díaz.



**Denominación:** Cortijo de RAMÍREZ CALVO

**Otras denominaciones:** Cortijo de Las Alberquillas.

**Caracterización:** Arquitectónica

**Tipología:** Cortijo.

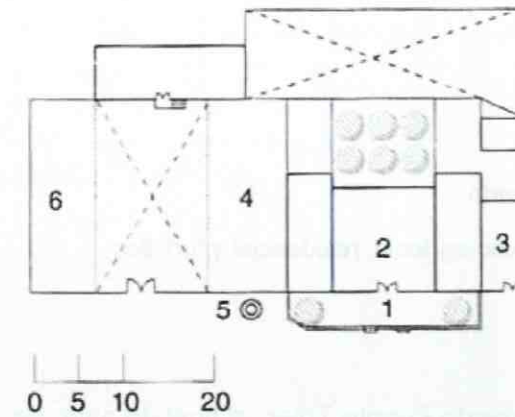
**Estilo:** Popular.

**Periodo histórico:** S. XIX.

**Código IAPH:**

**Régimen de Propiedad:** Privado

**Uso:** Productivo-Residencial.



CORTIJO DE RAMÍREZ CALVO O LAS ALBERQUILLAS  
1 jardín; 2 señorío; 3 vivienda de caseros; 4 molino; 5 chimenea de molino

**DESCRIPCIÓN**

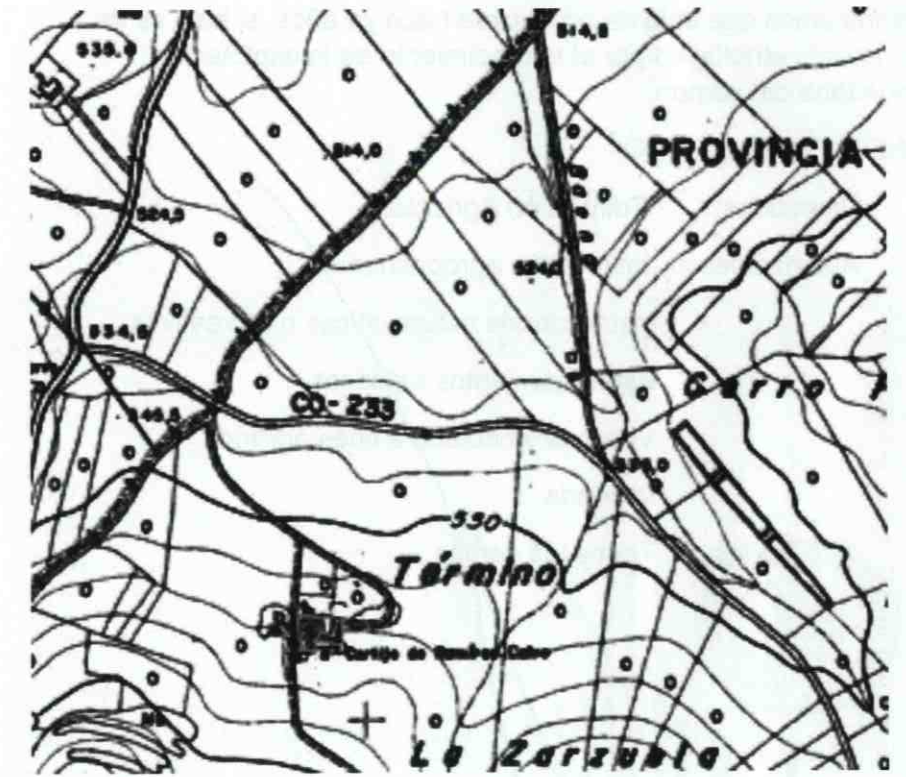

Se localiza en un paisaje ondulado de olivares, al noroeste del núcleo urbano, y constituía una de las principales edificaciones dispersas del término, aunque el derribo de una parte sustancial de sus dependencias productivas -nave de una almazara industrial, cobertizos - ha mermado de manera considerable su entidad. Levantado a fines del siglo XIX o principios del XX Y organizado alrededor de dos patios y con un jardín delantero, sólo se mantienen, así, las piezas relacionadas con el señorío, junto con el fuste de ladrillo de una chimenea que recuerda la existencia anterior de instalaciones para la elaboración de aceite.

**ANTECEDENTES ADMINISTRATIVOS**

Recogido en el inventario de Cortijos, hacienda y lagares de la provincia de Córdoba, publicado bajo ese nombre..

**BIBLIOGRAFÍA**

Cortijos, haciendas y lagares. Arquitectura de las grandes explotaciones agrarias de Andalucía. Provincia de Córdoba 2 [469]. p.726 Consejería de Obras Públicas y Transportes. Dirección General de Arquitectura y Vivienda, 2006.



TOMO I - 3. CATÁLOGO DE BIENES PROTEGIDOS

Diligencia: Para hacer constar que el presente documento PGOU de Fuente Tójar ha sido aprobado PROVISIONALMENTE por el Pleno de la Corporación en sesión celebrada el día 30/05/2017, integrado por los siguientes documentos:



- TOMO I:
  1. MEMORIA.
  2. NORMATIVA DE BIENES PROTEGIDOS.
  3. PLANOS.
  4. ESTUDIO AMBIENTAL-ESTRATÉGICO.
- TOMO II:
  1. ESTUDIO DE INUNDABILIDAD ARROYO.
  2. ESTUDIO DE INUNDABILIDAD SUELO URBANO EL CARILO.

La citada documentación es rubricada por mí en todas sus páginas con el sello oficial de Secretaría, el Secretario-Interventor de la Corporación, en Fuente Tójar a 15 de marzo de 2018.  
Fdo.: Miguel Ángel Morales Díaz.



**Denominación:** Cortijadas de Todos Aires

**Caracterización:** Etnológica

**Tipología:** Cortijada

**Periodo histórico:** Siglo XIX

**Conservación:** Diverso.

**Régimen de Propiedad:** Privado

**Uso:** Viviendas vinculadas a uso agrícola, residencial y turístico.

**DESCRIPCIÓN**

Junto al camino que llega desde Fuente Tójar, al final de éste, se localizan un conjunto de construcciones que son el resultado de la unión en un mismo cuerpo edificado de varias viviendas relacionadas con el cultivo del campo. Cada una de estas viviendas se ubicaba en un vértice de su parcela agrícola, normalmente pequeña, y se agrupaba en un único conjunto denominado Cortijada que compartía elementos estructurales con el resto de las viviendas.

Este tipo de asentamiento representa un modelo de control del territorio único que dejó de producirse hace ya años, si bien es de gran interés etnológico por el entendimiento de la explotación comunitaria del campo.

**CONDICIONES DE USO:**

- Permitidos: Edificación Agrícola.
- Autorizables: Instalación agropecuaria.  
Instalaciones naturalísticas o recreativas.  
Establecimientos turísticos.  
Vivienda vinculada a fines agrarios.  
Vivienda.
- Prohibidos: Todos los demás.

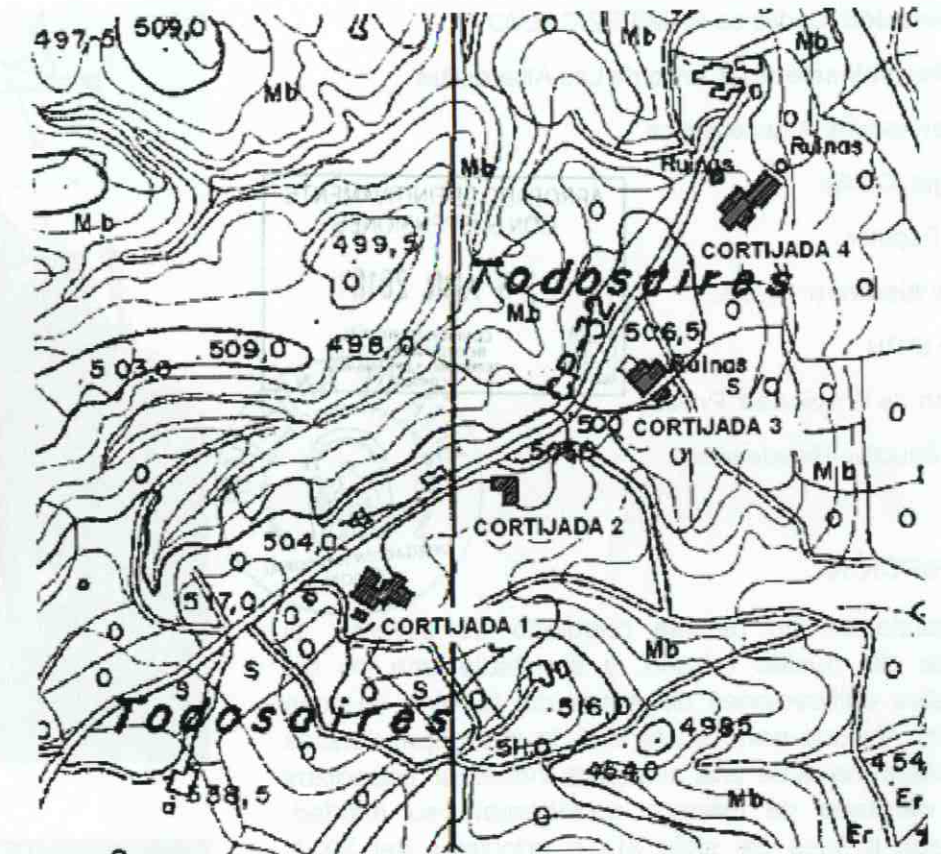
CORTIJADA 1



CORTIJADA 2



CORTIJADA 3



CORTIJADA 4



APROBADO DEFINITIVAMENTE  
CON SUSPENSIONES  
26 ABR 2018  
COMISION TERRITORIAL  
DE ORDENACION DEL  
TERRITORIO Y URBANISMO  
CÓRDOBA



- TOMO I:
  1. MEMORIA.
  2. NORMATIVA
  3. CATÁLOGO DE BIENES PROTEGIDOS.
  4. PLANOS.
- TOMO II:
  1. ESTUDIO AMBIENTAL ESTRATÉGICO.
- ANEXO:
  1. ESTUDIO DE INUNDABILIDAD ARROYO.
  2. ESTUDIO DE INUNDABILIDAD SUELO URBANO EL CAÑUELO.

La citada documentación es rubricada por mí en todas sus páginas junto con el sello oficial de Secretaría, el Secretario-Interventor de Corporación, en Fuente Tójar a 15 de marzo de 2018.

Fdo. Miguel Ángel Murgales Díaz.

**Denominación:** Cortijadas de La Cubertilla.

**Caracterización:** Etnológica

**Tipología:** Cortijada

**Periodo histórico:** Siglo XIX

**Conservación:** Diverso.

**Régimen de Propiedad:** Privado

**Uso:** Viviendas vinculadas a uso agrícola, residencial y turístico.

**DESCRIPCIÓN**

En la carretera CO-8200 encontramos dos grupos de construcciones que son el resultado de la unión en un mismo cuerpo edificado de varias viviendas relacionadas en su tiempo con el cultivo del campo. Cada una de estas viviendas se ubicaba en un vértice de su parcela agrícola, normalmente pequeña, o bien actualmente no tiene parcela agrícola, y se agrupaba en un único conjunto denominado Cortijada que compartía elementos estructurales con el resto de las viviendas.

Este tipo de asentamiento representa un modelo de control del territorio único que dejó de producirse hace ya años, si bien es de gran interés etnológico por el entendimiento de la explotación comunitaria del campo.

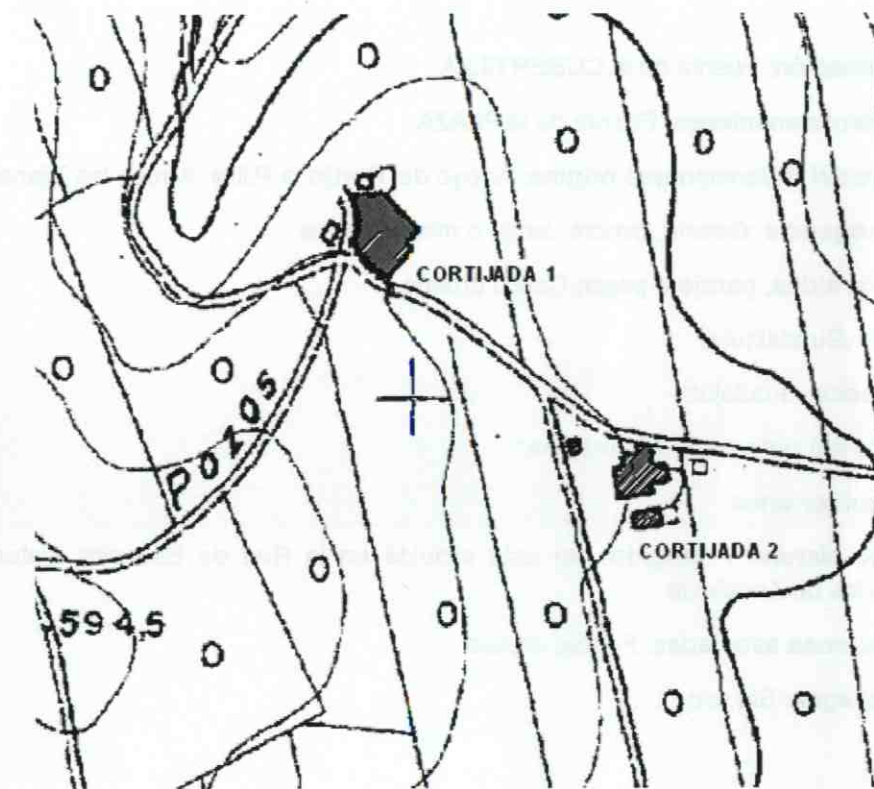
**CONDICIONES DE USO:**

- Permitidos: Edificación Agrícola.
- Autorizables: Instalación agropecuaria.  
Instalaciones naturalísticas o recreativas.  
Establecimientos turísticos.  
Vivienda vinculada a fines agrarios.
- Prohibidos: Vivienda.  
Todos los demás.

CORTIJADA 1



CORTIJADA 2



APROBADO DEFINITIVAMENTE  
CON SUSPENSIÓNES  
26 ABR 2018  
COMISIÓN TERRITORIAL  
DE ORDENACIÓN DEL  
TERRITORIO Y URBANISMO  
CÓRDOBA



**TOMO I - 3. CATÁLOGO DE BIENES PROTEGIDOS**  
Diligencia: Para hacer constar que el presente documento PGOU de Fuente Tójar ha sido aprobado PROVISIONALMENTE por el Pleno de la Corporación en sesión celebrada el día 30/05/2017, integrado por los siguientes documentos:  
TOMO I:  
1. MEMORIA.  
2. NORMATIVA  
3. CATÁLOGO DE BIENES PROTEGIDOS.  
4. PLANOS.  
TOMO II:  
- ESTUDIO AMBIENTAL ESTRATÉGICO.  
ANEXO:  
1. ESTUDIO DE INUNDABILIDAD ARROYO.  
2. ESTUDIO DE INUNDABILIDAD SUELO URBANO EL CAÑUELO.  
La citada documentación es fabricada por mí en todas sus páginas junto con el sello oficial de Secretaría el Secretario-Interventor de la Corporación, en Fuente Tójar a 15 de marzo de 2018.  
Fdo.: Miguel Ángel Morales Díaz.



**Denominación:** Fuente de la CUBERTILLA

**Otras denominaciones:** Fuente de la PLAZA

**Nombre del río/arroyo que origina:** Arroyo del Cortijo la Pililla, Arroyo las Tijeras

**Tipo Surgencia:** Galería, cimbra, zanja o mina de agua

**Pedanía, aldea, paraje o pago;** Casco urbano

**Cuenca:** Guadalquivir

**Subcuenca:** Guadajoz

**Nombre del río/arroyo que origina:**

**Agua subterránea:**

**Espacio Natural Protegido:** No está incluida en la Red de Espacios Naturales Protegidos de Andalucía

**Instalaciones asociadas:** Fuente urbana

**Uso del agua:** Sin uso

**Coord. UTM:** X: 398633.958 Y: 4152226.034 Huso: 30

**Altitud:** 585 m

### DESCRIPCIÓN

En la plaza de la Fuente de la localidad existe una fuentecilla moderna que recuerda el pilar de planta rectangular y doble caño que existió en este lugar hasta hace unos veinticinco años. Se conservan fotos de este pilar de los años sesenta y setenta a través de las cuales sería posible su reconstrucción.

### ESTADO DE CONSERVACIÓN

Bueno

### AMENAZAS, IMPACTOS Y PRESIONES

### VALORACIÓN GENERAL

Alta

### VALORES SECTORIALES

Científico/Didáctico:  
Minero/Medicinal:  
Paisajístico/pintoresco:  
Medio-ambiental:  
Recreativo/Turístico/Usos Públicos:  
Histórico/socio-cultural:  
Arquitectónico:  
Económico:  
Arraigo/Aprecio popular: Alto  
Otros:

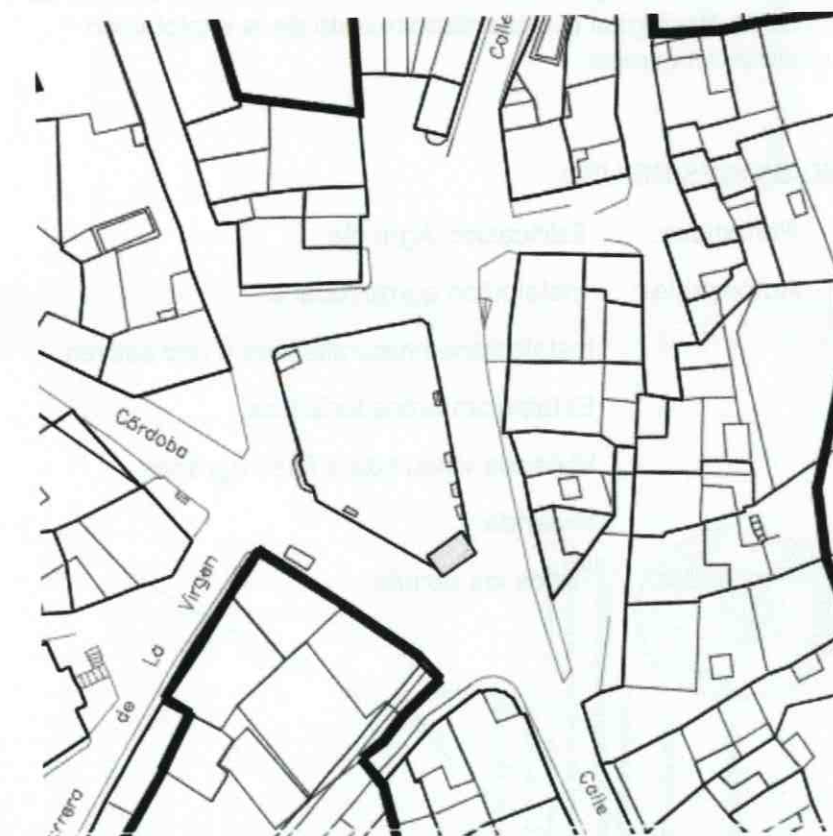

### ANTECEDENTES ADMINISTRATIVOS

### CONDICIONES DE USO

Permitidos: Agrícola supeditado a la conservación de los bienes de patrimonio histórico existentes.

Prohibidos: Todos los demás.

### BIBLIOGRAFÍA



TOMO I - 3. CATÁLOGO DE BIENES PROTEGIDOS

**Diligencia:** Para hacer constar que el presente documento PGOU de Fuente Tójar ha sido aprobado PROVISIONALMENTE por el Pleno de la Corporación en sesión celebrada el día 30/05/2017, integrado por los siguientes documentos:



- TOMO I:
1. MEMORIA.
  2. NORMATIVA.
  3. CATÁLOGO DE BIENES PROTEGIDOS.
  4. PLANOS.

TOMO II:

ANEXO I:

1. ESTUDIO DE INUNDABILIDAD-ARROYO.
2. ESTUDIO DE INUNDABILIDAD SUELO URBANO EL CAÑUELO.

La citada documentación es rubricada por mí en todas sus páginas junto con el sello oficial de Secretaría, el Secretario-Interventor, de la Corporación, en Fuente Tójar a 15 de marzo de 2018.

Fdo.: Miguel Ángel Morales Díaz.



**Denominación:** Fuente de la CUBERTILLA

**Nombre del río/arroyo que origina:** Arroyo del Cortijo la Pililla, Arroyo las Tijeras

**Tipo Surgencia:** Galería, cimbra, zanja o mina de agua

**Pedanía, aldea, paraje o pago;** Caserío de la Cubertilla

**Cuenca:** Guadalquivir

**Subcuenca:** Guadajoz

**Nombre del río/arroyo que origina:**

**Agua subterránea:**

**Espacio Natural Protegido:** No está incluida en la Red de Espacios Naturales Protegidos de Andalucía

**Instalaciones asociadas:** Fuente rural. Lavadero

**Uso del agua:** Abastecimiento urbano. Rural y ganadero. Lavadero

**Coord. UTM:** X: 401759,571 Y: 4151960,923 Huso: 30

**Altitud:** 552 m

### DESCRIPCIÓN

Se trata de una casetilla blanca con tejado a un agua en cuyo interior hay una pileta rectangular de 2.20 x 0.70 m., 85 cm. de altura y 30 cm. de profundidad en la cual vierten agua dos grifos modernos. El agua sale por el lado sur y hacia el sureste discurre un canalillo que surte a tres pilas lavadero que se encuentran situadas en el lado oriental de la caseta, con una altura de 80 cm.

Su uso tradicional ha sido el abastecimiento de la población y lavado de la ropa.

### ESTADO DE CONSERVACIÓN

Aceptable

### AMENAZAS, IMPACTOS Y PRESIONES

Contaminación. Bacterias coliformes totales y fecales, estreptococos, clostridium sulfito reductores, nitritos y nitratos.

### VALORACIÓN GENERAL

Baja

### VALORES SECTORIALES

Científico/Didáctico:

Minero/Medicinal:

Paisajístico/pintoresco:

Medio-ambiental:

Recreativo/Turístico/Usó Público:

Histórico/socio-cultural:

Arquitectónico:

Económico:

Arraigo/Aprecio popular:

Otros:

Alto



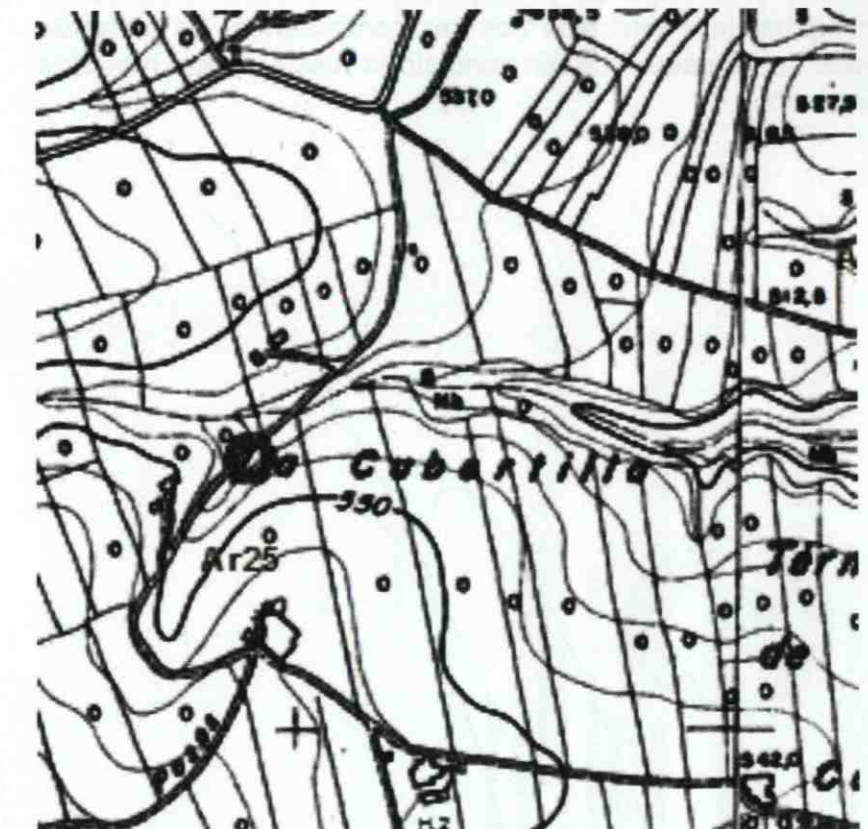
### ANTECEDENTES ADMINISTRATIVOS

### CONDICIONES DE USO

Permitidos: Agrícola supeditado a la conservación de los bienes de patrimonio histórico existentes.

Prohibidos: Todos los demás.

### BIBLIOGRAFÍA





**Denominación:** Noria del vado de Priego.  
**Situación:** Pago de la Alberquilla  
**Caracterización:** Infraestructura hidráulica  
**Tipología:** Noria  
**Periodo histórico:** s. XIX  
**Estado de conservación:** Deficiente.  
**Régimen de Propiedad:** Privado  
**Uso:** Riego agrícola

**DESCRIPCIÓN**

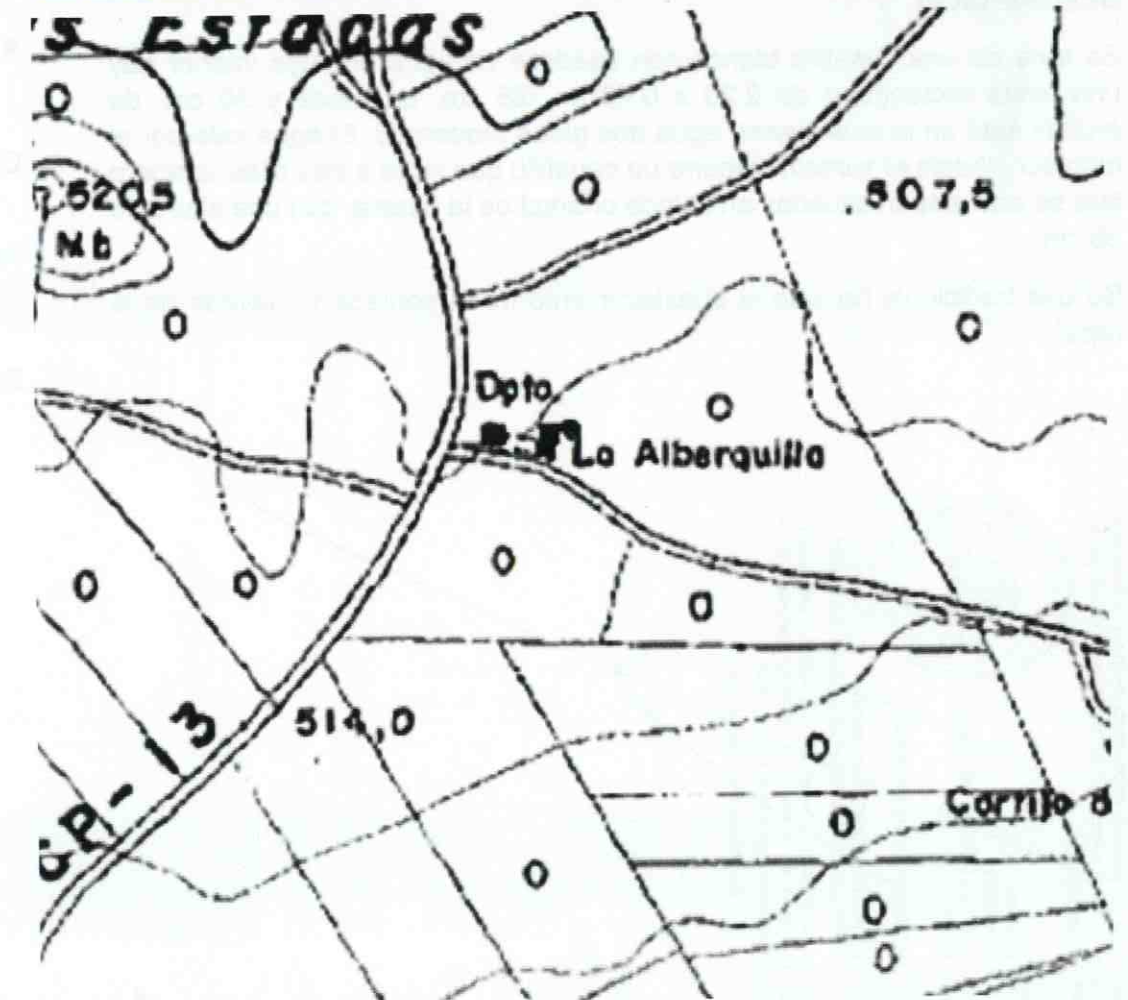
Noria situada en el hábitat diseminado de Fuente Tójar, en el pago de la Alberquilla. Se trata de una construcción circular con pozo centrado y dos habitaciones alrededor. Se complementa con dos albercas. El inmueble parece presentar dos etapas constructivas, una a finales del siglo XIX, a la cual correspondería la caseta circular de mampostería que protege el pozo, y la alberca construida con sillares de piedra, y otra posterior, en la década de los 50 que afectaría a reformas en la caseta, y la segunda y más cercana alberca realizada en mampostería y reforzada por tres contrafuertes. Se conserva parte de la maquinaria, en concreto la rueda vertical realizada en hierro.

**ANTECEDENTES ADMINISTRATIVOS**

**CONDICIONES DE USO**

Permitidos: Agrícola supeditado a la conservación de los bienes de patrimonio histórico existentes.

Prohibidos: Todos los demás.



**TOMO I - 3. CATÁLOGO DE BIENES PROTEGIDOS**  
**Diligencia:** Para hacer constar que el presente documento PGOU de Fuente Tójar ha sido aprobado PROVISIONALMENTE por el Pleno de la Corporación en sesión celebrada el día 30/05/2017, integrado por los siguientes documentos:  
**TOMO I:**  
1. MEMORIA.  
2. NORMATIVA  
3. CATÁLOGO DE BIENES PROTEGIDOS.  
4. PLANOS.  
**TOMO II:**  
1. ESTUDIO AMBIENTAL ESTRATÉGICO.  
**ANEXO:**  
1. ESTUDIO DE INUNDABILIDAD ARROYO.  
2. ESTUDIO DE INUNDABILIDAD SUELO URBANO EL CAÑUELO.  
La citada documentación es rubricada por mí en todas sus páginas junto con el sello oficial de Secretaría, el Secretario-Interventor de la Corporación, en Fuente-Tójar a 15 de marzo de 2018.  
Fdo.: Miguel Ángel Morales Díez

APROBADO DEFINITIVAMENTE  
CON SUSPENSIÓNES  
26 ABR 2018  
COMISIÓN TERRITORIAL  
DE ORDENACIÓN DEL  
TERRITORIO Y URBANISMO  
CÓRDOBA



APROBADO DEFINITIVAMENTE  
CON SUSPENSIÓNES  
26 ABR 2018  
COMISIÓN TERRITORIAL  
DE ORDENACIÓN DEL  
TERRITORIO Y URBANISMO  
CÓRDOBA

**Denominación:** Iglesia Parroquial NTRA. SRA. DEL ROSARIO.

**Caracterización:** Arquitectónica-Etnológica

**Tipología:** Iglesia

**Actividad:** Religiosa

**Periodo histórico:** Edad Contemporánea

**Cronología:** s. XVIII (1778). Con reforma sustancial en 1920

**Estilo:** Neoclásico

**Código IAPH:**

**Régimen de Propiedad:** Privado

**Uso:** Culto

**DESCRIPCIÓN**

Presenta una sola nave dividida en cuatro tramos que se cubren con bóvedas de arista compartimentadas por arcos fajones. La cabecera del templo es plana con un sercillo camarín. El crucero prolonga uno de sus brazos formando una profunda capilla de tres tramos que termina en un camarín hexagonal. Aquella se cubre también con bóvedas de arista como el resto de la iglesia. La intersección del crucero se cubre con una cúpula sin tambor, muy rebajada, sostenida por pechinas.

Lo más sobresaliente del edificio es la fachada principal, donde se abre la portada, formada por un vano escarzado inscrito en un sencillo enmarque rematado por una cornisa sobre la que se levanta un frontón triangular partido. Remata el conjunto una espadaña de ladrillo formada por dos cuerpos decrecientes, que albergan sendas campanas, coronados por una cruz de cerrajería. El cuerpo inferior de la espadaña se presenta de ladrillo visto, mientras que el superior aparece encalado como el resto del edificio.

**ANTECEDENTES ADMINISTRATIVOS**

**FUENTES DE INFORMACIÓN**

**PROTECCIÓN:** Parcial

**ELEMENTOS CATALOGADOS**

**CRITERIOS DE INTERVENCIÓN**

Nivel 1. Conservación: Patio de entrada y lateral.

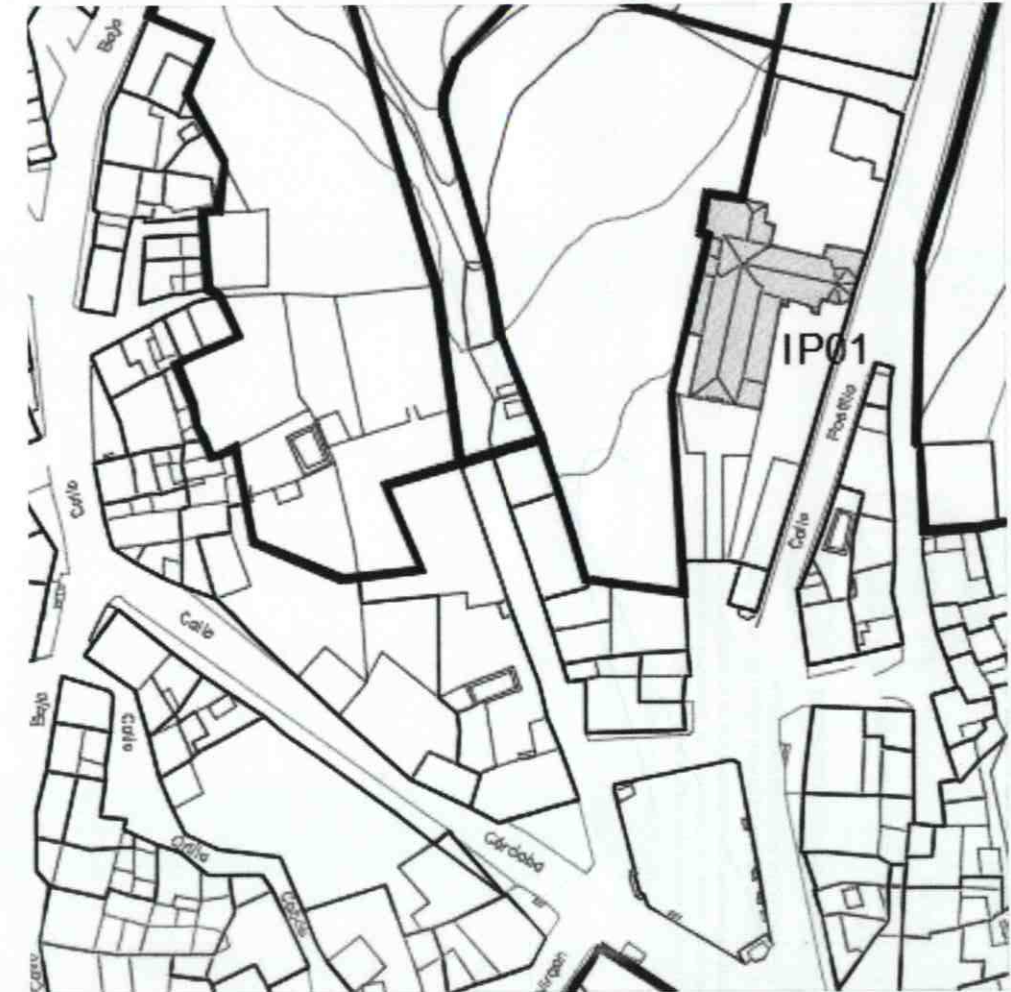
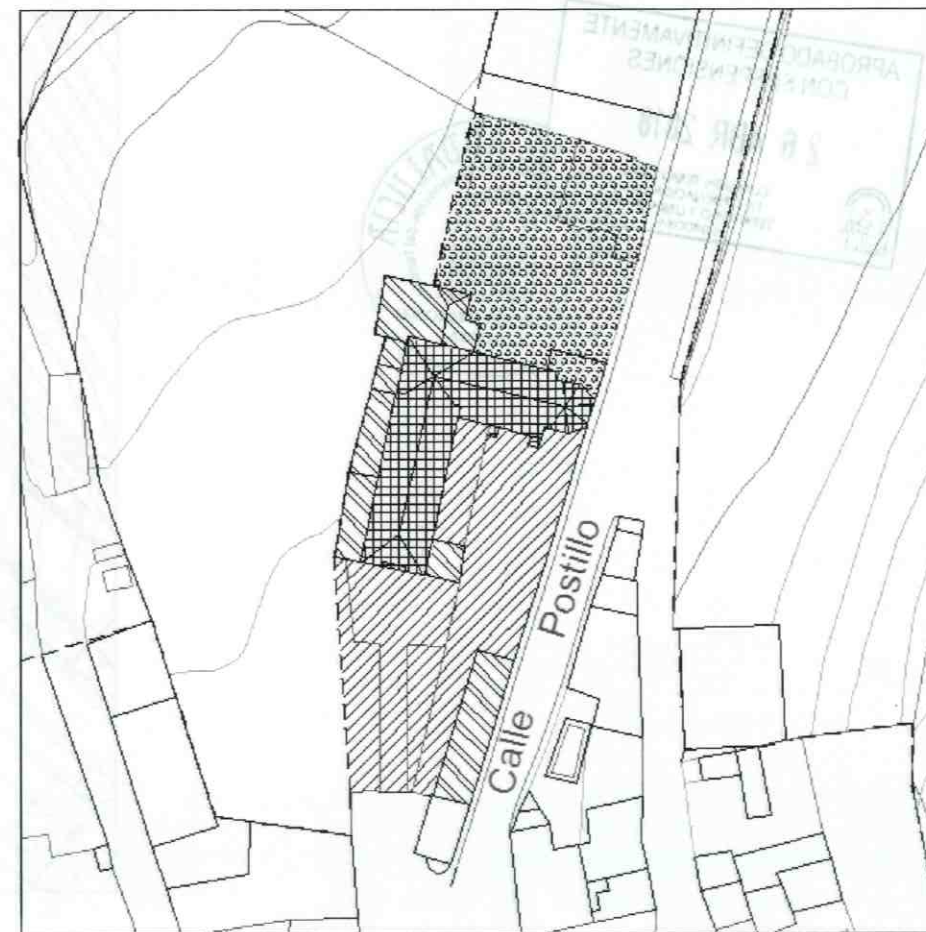
Nivel 2. Redistribución: Nave principal.

Nivel 3. Renovación: Edificaciones anexas a la nave principal.

Nivel 5. Sustitución: Patio trasero. Se permiten obras de nueva planta con una edificabilidad máxima de 1'3 m<sup>2</sup>/m<sup>2</sup>s, y preferiblemente configurando el volumen construido un patio central.

**CONDICIONES DE USO:**

**Propietario:** Religioso  
**Permitidos:** Social  
Docente  
**Prohibidos:** Todos los demás.



TOMO I - 3. CATÁLOGO DE BIENES PROTEGIDOS

**Diferencia:** Para hacer constar que el presente documento PGOU de Fuente Tójar ha sido cobrado por el Ayuntamiento de Fuente Tójar en sesión de 30/05/2017. La presente información es de carácter informativo y no constituye un documento de obligado cumplimiento.

**TOMO I:**  
1. MEMORIA  
2. NORMATIVA  
3. PLANOS  
4. ANEXOS

**TOMO II:**  
1. ESTUDIO DE BIENES PROTEGIDOS  
2. ESTUDIO DE INICIATIVA URBANA DEL CENSO

**ANEXO:**  
1. ESTUDIO DE INICIATIVA URBANA DEL CENSO  
2. ESTUDIO DE BIENES PROTEGIDOS

La citada documentación es de carácter informativo y no constituye un documento de obligado cumplimiento.

Fuente Tójar, 15 de mayo de 2018.  
Miguel Ángel Morales Jaz,  
Secretario de Urbanismo.

**Denominación:** Ermita del CALVARIO  
**Caracterización:** Arquitectónica-Etnológica  
**Tipología:** Ermita  
**Actividad:** Religiosa  
**Periodo histórico:** Edad Contemporánea  
**Cronología:** s.XX (dec. 40)  
**Estilo:** Popular  
**Código IAPH:**  
**Régimen de Propiedad:** Privado  
**Uso:** Culto

**ANTECEDENTES ADMINISTRATIVOS**

Inventario de la Delegación de Cultura

**PROTECCIÓN**

Ambiental

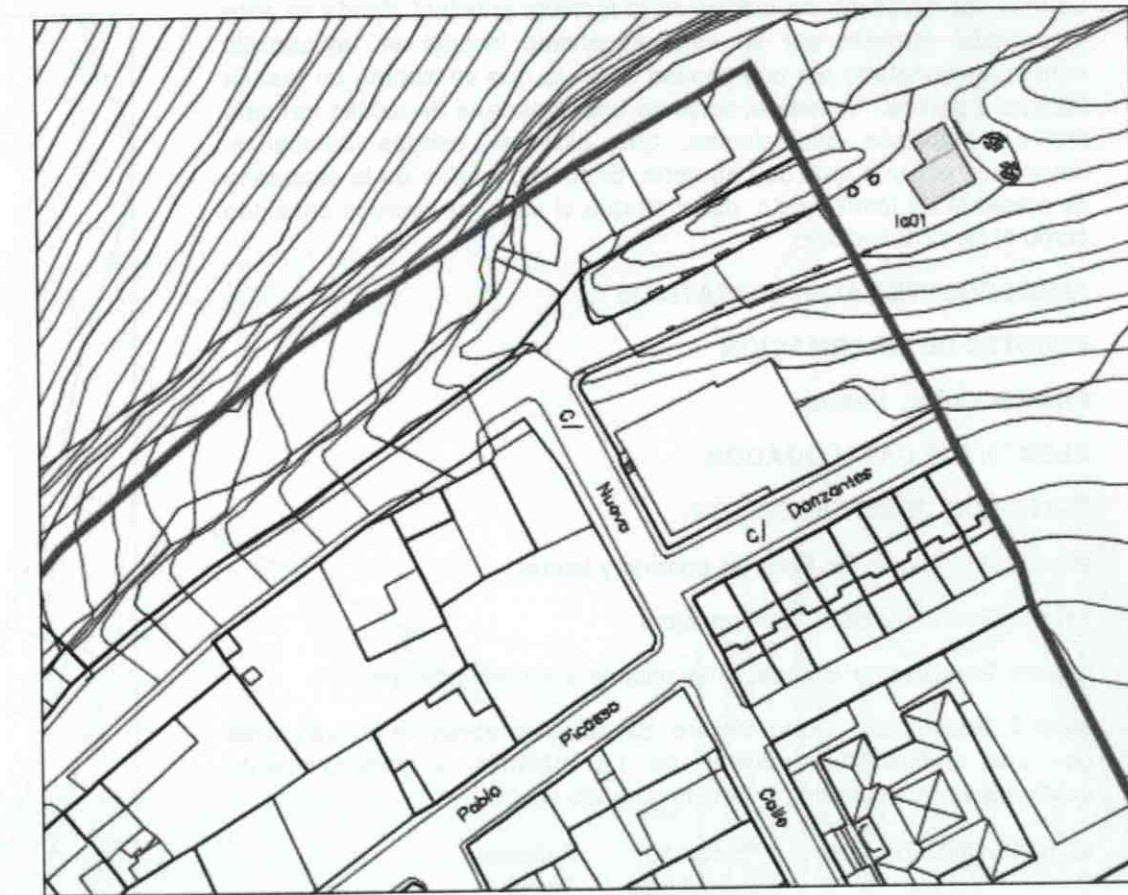

**ELEMENTOS CATALOGADOS**

**CRITERIOS DE INTERVENCIÓN**

**FUENTES DE INFORMACIÓN**

**DESCRIPCIÓN**

Templo meramente popular de una nave de planta cuadrangular cubierta a cuatro aguas de teja árabe. La sacristía se adosa a su muro derecho, cubriéndose a dos aguas. La fachada no revierte ningún interés, teniendo ingreso de medio punto sobre pilares y rematado con sencilla cornisa. Se corona el inmueble con pequeña espadaña de un solo vano de medio punto.



TOMO I - 3. CATÁLOGO DE BIENES PROTEGIDOS

**Diligencia:** Para hacer constar que el presente documento PGOU de Fuente Tójar ha sido aprobado PROVISIONALMENTE por el Pleno de la Corporación en sesión celebrada el día 30/05/2017, integrado por los siguientes documentos:



- TOMO I:**
1. MEMORIA.
  2. NORMATIVA
  3. CATÁLOGO DE BIENES PROTEGIDOS.
  4. PLANOS.

- TOMO II:**
1. ESTUDIO AMBIENTAL ESTRATÉGICO.

- ANEXO:**
1. ESTUDIO DE INUNDABILIDAD ARROYO.
  2. ESTUDIO DE INUNDABILIDAD SUELO URBANO EL CAÑUELO.
- La citada documentación, rubricada por mí en todas sus páginas junto con el sello oficial de Secretaría, el Secretario-Interventor, de la Corporación, en Fuente Tójar a 15 de marzo de 2018.

Fdo.: Miguel-Angel Morales Diaz.

**Denominación:** MERCADO MUNICIPAL

**Caracterización:** Arquitectónica-Etnológica

**Tipología:** Mercado

**Actividad:** Servicios

**Periodo histórico:** Edad Contemporánea

**Cronología:** 1929

**Estilo:** Sin estilo definido

**Código IAPH:**

**Régimen de Propiedad:** Privado

**Uso:** Comercial

**DESCRIPCIÓN**

Del antiguo mercado sólo se conserva el exterior, siendo un edificio de planta rectangular con muros en ladrillo visto y cubierta a dos aguas de teja árabe en sentido perpendicular a la línea de fachada. Se accede por un vano de medio punto central flanqueado por fajas y vanos de medio punto laterales. Los vanos de los muros laterales son rebajados, Contando también con acceso de medio punto central. En su fachada se conserva placa: "Plaza de Abastos de Fuente-Tójar. Se construyó este edificio siendo alcalde don Antonio Ortega González con las economías del presupuesto municipal anterior y del presente año de 1929.

**ANTECEDENTES ADMINISTRATIVOS**

Inventario de la Delegación de Cultura

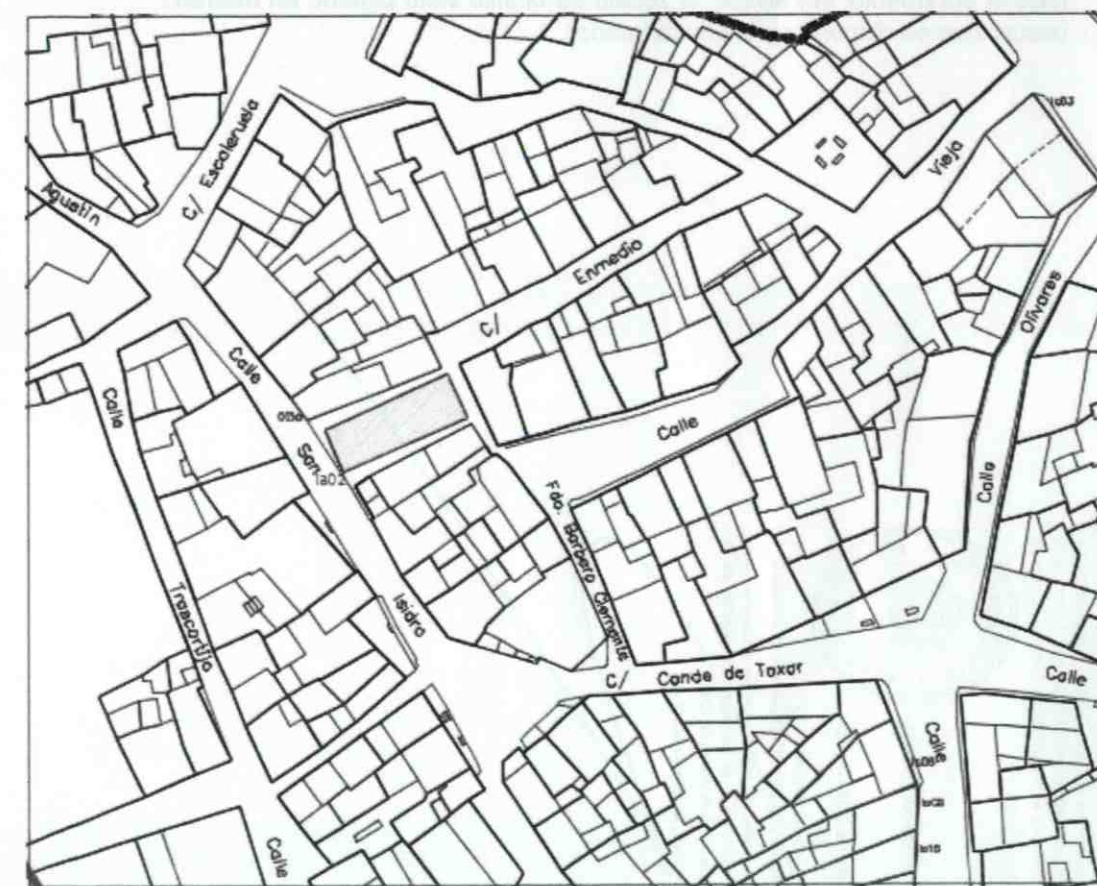
**PROTECCIÓN**

Ambiental

**ELEMENTOS CATALOGADOS**

**CRITERIOS DE INTERVENCIÓN**

**FUENTES DE INFORMACIÓN**



TOMO I - 3. CATÁLOGO DE BIENES PROTEGIDOS

Diligencia: Para hacer constar que el presente documento PGOU de Fuente Tójar ha sido aprobado PROVISIONALMENTE por el Pleno de la Corporación en sesión celebrada el día 30/05/2017, integrado por los siguientes documentos:



- TOMO I:
  1. MEMORIA.
  2. NORMATIVA
  3. CATÁLOGO DE BIENES PROTEGIDOS.
  4. PLANOS.
- TOMO II:
  1. ESTUDIO AMBIENTAL ESTRATÉGICO.
- ANEXO:
  1. ESTUDIO DE INUNDABILIDAD ARROYO.
  2. ESTUDIO DE INUNDABILIDAD SUELO URBANO EL CAÑUELO.

La citada documentación rubricada por mí en todas sus páginas junto con el sello oficial de Secretaría, el Secretario-Interventor de la Corporación, en Fuente Tójar a 15 de marzo de 2018.

Fdo.- Miguel Ángel Morales Díaz.

**Denominación:** Viviendas en calles ANCHA 1 y VIEJA 22

**Caracterización:** Arquitectónica

**Tipología:** Viviendas

**Actividad:** Doméstica

**Periodo histórico:** Edad Contemporánea

**Cronología:** Principios siglo XX.

**Estilo:** Eclecticismo.

**Código IAPH:**

**Régimen de Propiedad:** Privado

**Uso:** Residencial

### DESCRIPCIÓN

Inmueble de mediano propietario, con dos plantas. Se puede apreciar una disposición simétrica de vanos. En la parte central de la planta baja se abre una puerta de madera de doble hoja, sin portada. A cada lado de la misma se abren dos grandes ventanas enrejadas. En la planta superior se abren cinco balcones que se apoyan sobre canes y se enmarcan con yesería abocinada en color ocre. Este ocre contrasta claramente con el blanco de todo el paramento, sin olvidar el zócalo de ladrillo visto pintado en marrón oscuro que se dispone en la planta inferior.

### ANTECEDENTES ADMINISTRATIVOS

Inventario de la Delegación de Cultura

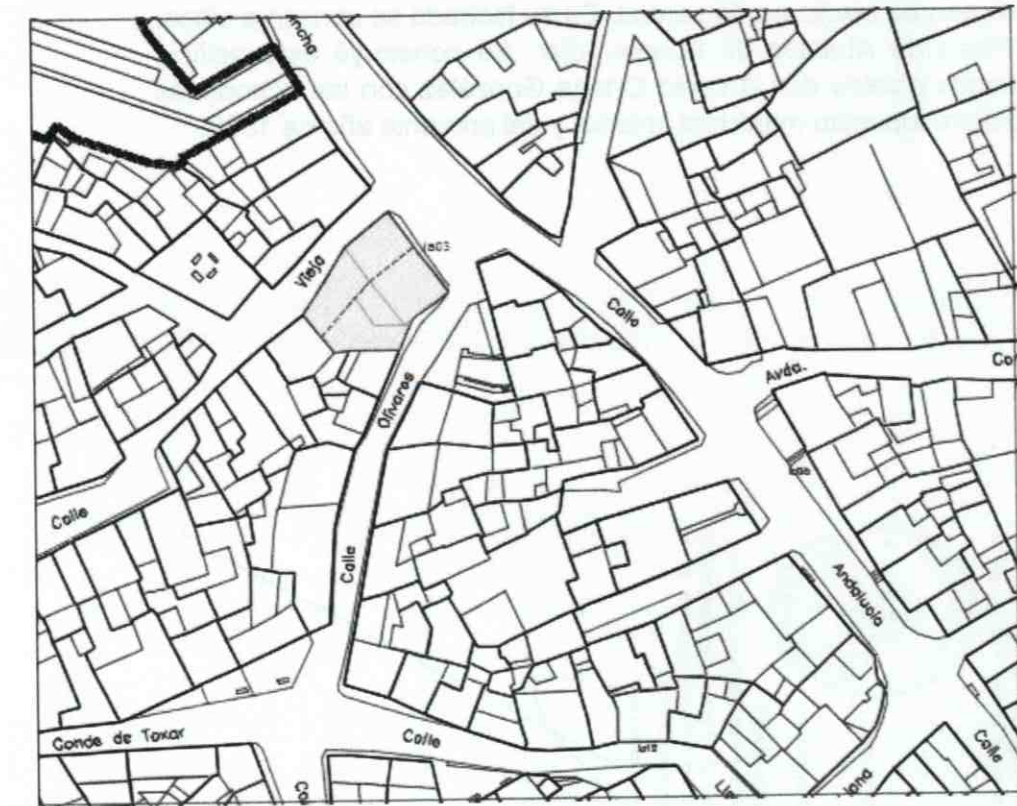
### PROTECCIÓN

Ambiental

### ELEMENTOS CATALOGADOS

### CRITERIOS DE INTERVENCIÓN

### FUENTES DE INFORMACIÓN



TOMO I - 3. CATÁLOGO DE BIENES PROTEGIDOS

**Diligencia:** Para hacer constar que el presente documento PGOU de Fuente Tójar ha sido aprobado PROVISIONALMENTE por el Pleno de la Corporación en sesión celebrada el día 30/05/2017, integrado por los siguientes documentos:



- TOMO I:
  - 1. MEMORIA.
  - 2. NORMATIVA
  - 3. CATÁLOGO DE BIENES PROTEGIDOS.
  - 4. PLANOS.
- TOMO II:
  - 1. ESTUDIO AMBIENTAL ESTRATÉGICO.

ANEXO:

- 1. ESTUDIO DE INUNDABILIDAD ARROYO.
- 2. ESTUDIO DE INUNDABILIDAD SUELO URBANO EL CAÑUELO.

Fdo.: Miguel Ángel Morales Díaz.

**Denominación:** Vivienda en calle ANCHA 14

**Caracterización:** Arquitectónica

**Tipología:** Vivienda

**Actividad:** Doméstica

**Periodo histórico:** Edad Contemporánea

**Cronología:** 1949

**Estilo:** Sin estilo definido

**Código IAPH:**

**Régimen de Propiedad:** Privado

**Uso:** Residencial

### DESCRIPCIÓN

Vivienda de medianos propietarios, con dos plantas. Disposición simétrica de vanos. La puerta de madera de doble hoja se abre en el centro de la planta baja, a ambos lados, dos ventanas enrejadas. La planta superior está ocupada por tres balcones de escaso vuelo que se apoyan en ménsulas escalonadas. El balcón central es ligeramente más grande y se apoya en ménsulas sobre canes. Inmediatamente sobre los balcones se dispone un alero escalonado que contrasta fuertemente con la simplicidad decorativa del resto de la fachada.

### ANTECEDENTES ADMINISTRATIVOS

Inventario de la Delegación de Cultura

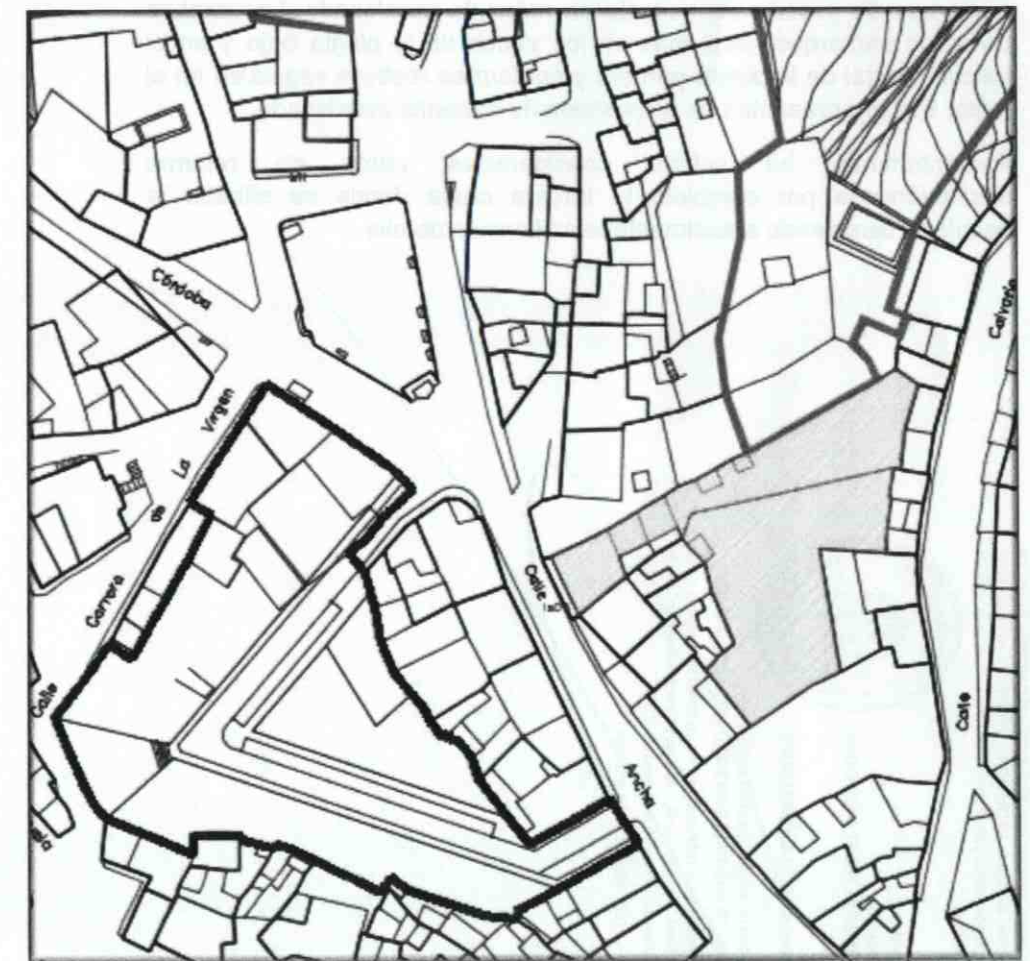
### PROTECCIÓN

Ambiental

### ELEMENTOS CATALOGADOS

### CRITERIOS DE INTERVENCIÓN

### FUENTES DE INFORMACIÓN



TOMO I - 3. CATÁLOGO DE BIENES PROTEGIDOS

Diligencia: Para hacer constar que el presente documento PGOU de Fuente Tójar ha sido aprobado PROVISIONALMENTE por el Pleno de la Corporación en sesión celebrada el día 30/05/2017, integrado por los siguientes documentos:



- TOMO I:
  - MEMORIA
  - NORMATIVA
  - CATÁLOGO DE BIENES PROTEGIDOS.
  - PLANOS.
- TOMO II:
  - ESTUDIO AMBIENTAL ESTRATÉGICO.
- ANEXO:
  - ESTUDIO DE INUNDABILIDAD ARROYO.
  - ESTUDIO DE INUNDABILIDAD SUELO URBANO EL CAÑUELO.

La citada documentación es rubricada por mí en todas sus páginas junto con el sello oficial de Secretaría, el Secretario-Interventor de la Corporación, en Fuente Tójar a 15 de marzo de 2018.

Fdo.: Miguel Ángel Morales Díaz.

**Denominación:** Vivienda en Calle ANDALUCÍA 12

**Caracterización:** Arquitectónica

**Tipología:** Vivienda

**Actividad:** Doméstica

**Periodo histórico:** Edad Contemporánea

**Cronología:** 1942

**Estilo:** Eclecticismo

**Código IAPH:**

**Régimen de Propiedad:** Privado

**Uso:** Residencial

### DESCRIPCIÓN

Vivienda de medianos propietarios, con tres plantas. La disposición simétrica de vanos queda levemente rota por el viraje a la derecha de los ubicados en la parte central. En el centro se abre la puerta, y a cada lado una gran ventana enrejada. En la primera planta se abren tres balcones de escaso vuelo sobre canes. En la segunda planta tres ventanas abalconadas con apoyo también en canes. Todos los vanos llevan un enmarque de yesería con remate en ménsula escalonada. Las jambas de estos enmarques son lisas en los vanos de la planta baja y en el balcón central de la planta primera y conforman motivos vegetales en el resto. El alero presenta una disposición de ménsula escalonada.

Recientemente ha sufrido considerables obras de reforma sustituyéndose por completo la tercera crujía donde se situaba la escalera, careciendo actualmente la edificación de ella.

### ANTECEDENTES ADMINISTRATIVOS

Inventario de la Delegación de Cultura

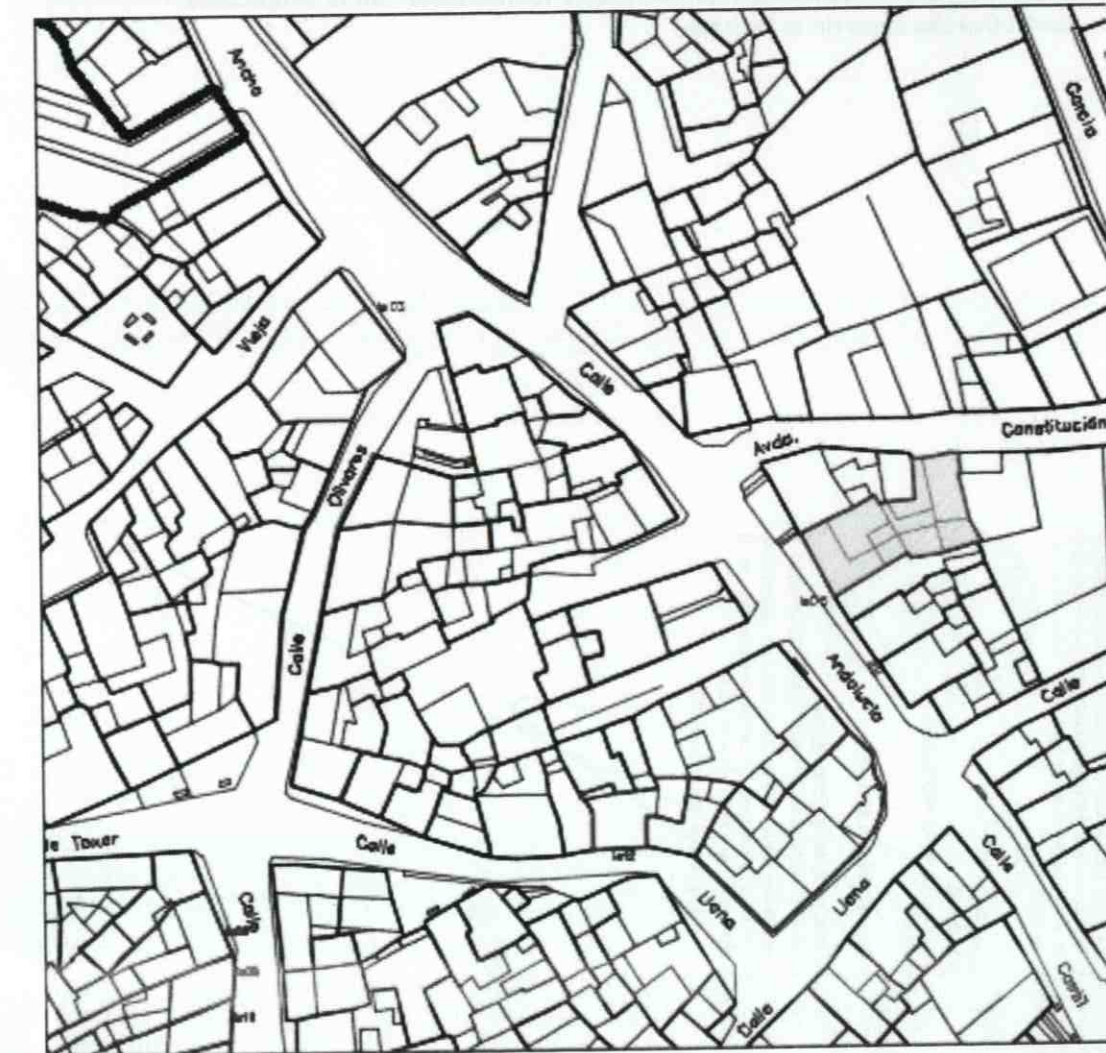
### PROTECCIÓN

Ambiental

### ELEMENTOS CATALOGADOS

### CRITERIOS DE INTERVENCIÓN

### FUENTES DE INFORMACIÓN



APROBADO DEFINITIVAMENTE  
CON SUSPENSIÓNES  
26 ABR 2018  
COMISION TERRITORIAL  
DE ORDENACION DEL  
TERITORIO Y URBANISMO  
CÓRDOBA



TOMO I - 3. CATÁLOGO DE BIENES PROTEGIDOS

**Diligencia:** Para hacer constar que el presente documento PGOU de Fuente Tójar ha sido aprobado PROVISIONALMENTE por el Pleno de la Corporación en sesión celebrada el día 30/05/2017, integrado por los siguientes documentos:



TOMO I:  
1. MEMORIA.  
2. NORMATIVA.  
3. CATÁLOGO DE BIENES PROTEGIDOS.  
4. PLANOS.

TOMO II:  
- ESTUDIO AMBIENTAL ESTRATÉGICO.

ANEXO:  
1. ESTUDIO DE INUNDABILIDAD ARROYO.  
2. ESTUDIO DE INUNDABILIDAD SUELO URBANO EL CAÑUELO.

La citada documentación es rubricada por mí en todas sus páginas junto con el sello oficial de Secretaría, el Secretario-Interventor, de la Corporación, en Fuente Tójar a 15 de marzo de 2018.

Fdo.: Miguel Ángel Morales Díaz.

**Denominación:** Vivienda en Calle BAJA 9

**Caracterización:** Arquitectónica-Etnológica

**Tipología:** Viviendas de medianos propietarios

**Actividad:** Doméstica

**Periodo histórico:** Edad Contemporánea

**Cronología:** 1935

**Estilo:** Popular

**Código IAPH:** 01140310010

**Régimen de Propiedad:** Privado

**Uso:** Residencial

### DESCRIPCIÓN

Vivienda de mediano propietario, de tres plantas y cuatro crujías. La vida cotidiana se desarrollaba en la planta baja de las tres primeras crujías; la planta primera servía para dormir, la planta superior se utilizaba para almacenar alimentos y guardar distintos enseres. En la parte trasera hay un corral con Zahúrda. La fachada se abre en la parte central de la planta baja con una puerta de doble hoja que está flanqueada por dos ventanas con rejas embutida en el muro de haces exteriores. En la parte central de la planta primera se abre un balcón de escaso vuelo, flanqueado por dos pequeñas ventanas con rejas de escaso vuelo embutida en el marco de madera a haces exteriores. En la parte central de la planta segunda se abre una pequeña ventana con rejas de escaso vuelo flanqueada por otras dos pequeñas ventanas con reja embutida en el marco de madera a haces exteriores. Todo el paramento se pinte en blanco. Alero de escaso vuelo con decoración tipo "pico de gorrión". Tres tapavigas de simple composición. Cubierta a dos aguas de teja árabe en las tres primeras crujías en sentido paralelo a la fachada.

La edificación ha sufrido considerables obras de transformación añadiéndosele una crujía trasera para incrementar la superficie útil debido a que la escalera se demolió hace tiempo y las dos plantas superiores no se pueden utilizar.

### ANTECEDENTES ADMINISTRATIVOS

Base de datos Patrimonio Inmueble de Andalucía (IAPH).  
Incluida en SIPHA. Vivienda 0010. Caracterización etnológica.

### PROTECCIÓN

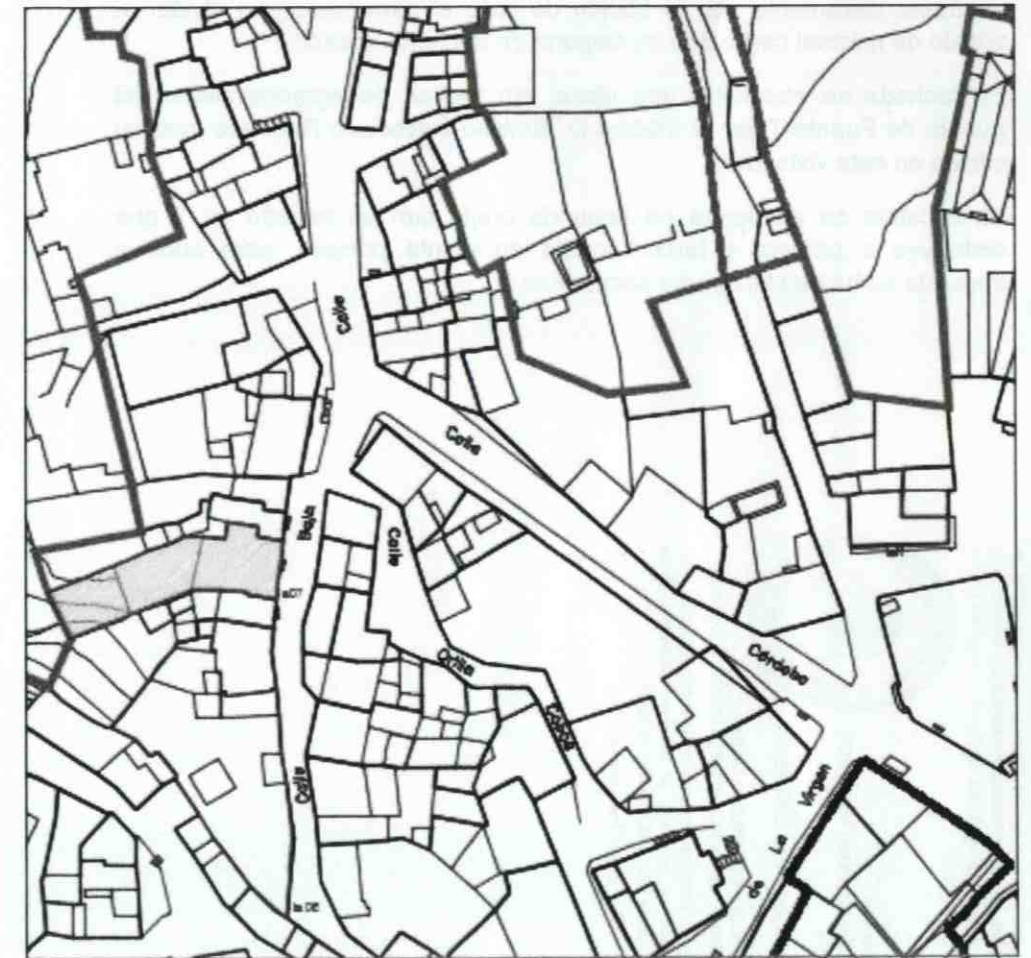
Ambiental

### ELEMENTOS CATALOGADOS

### CRITERIOS DE INTERVENCIÓN

### FUENTES DE INFORMACIÓN

Dirección General de Bienes Culturales y Museos. Inventario de Arquitectura Popular 1992-1997. Vivienda 0010, 1992.



- TOMO I:**
1. MEMORIA.
  2. NORMATIVA
  3. CATÁLOGO DE BIENES PROTEGIDOS.
  4. PLANOS.

**TOMO II:**

- ESTUDIO AMBIENTAL ESTRATÉGICO.

**ANEXO:**

1. ESTUDIO DE INUNDABILIDAD ARROYO.
2. ESTUDIO DE INUNDABILIDAD SUELO URBANO EL CAÑUELO.

La citada documentación es rubricada por mí en todas sus páginas junto con el sello oficial de Secretaría, el Secretario-Interventor de la Corporación, en Fuente Tójar a 15 de marzo de 2018.

Fdo.: Miguel Ángel Morales Díaz.



**Denominación:** Vivienda en Calle CRUZ 4

**Caracterización:** Arquitectónica

**Tipología:** Vivienda

**Actividad:** Doméstica

**Periodo histórico:** Edad Contemporánea

**Cronología:** 1966

**Estilo:** Eclecticismo

**Código IAPH:**

**Régimen de Propiedad:** Privado

**Uso:** Residencial

### DESCRIPCIÓN

Inmueble de mediano propietario de tres plantas. Se puede apreciar una disposición simétrica de vanos. En la parte central de la planta baja se abre una puerta de madera de doble hoja, sin portada. A cada lado de la misma se abre una ventana enrejada. En la planta superior se abren tres balcones en cada planta, siendo los de planta alta menor dimensión, que se apoyan sobre canes y se enmarcan con yesería abocinada en color ocre. Este ocre contrasta claramente con el blanco de todo el paramento, sin olvidar el zócalo de mármol negro que se dispone en la planta inferior.

En fachada se encuentra una placa, sin fechar, de agradecimiento del pueblo de Fuente-Tójar al médico D. Balbino Povedano Ruiz que tuvo su clínica en esta vivienda.

La escalera se encuentra en segunda crujía con un trazado en T que distribuye a primera y tercera crujía en planta primera, para subir a segunda se ha de utilizar una secundaria.

### ANTECEDENTES ADMINISTRATIVOS

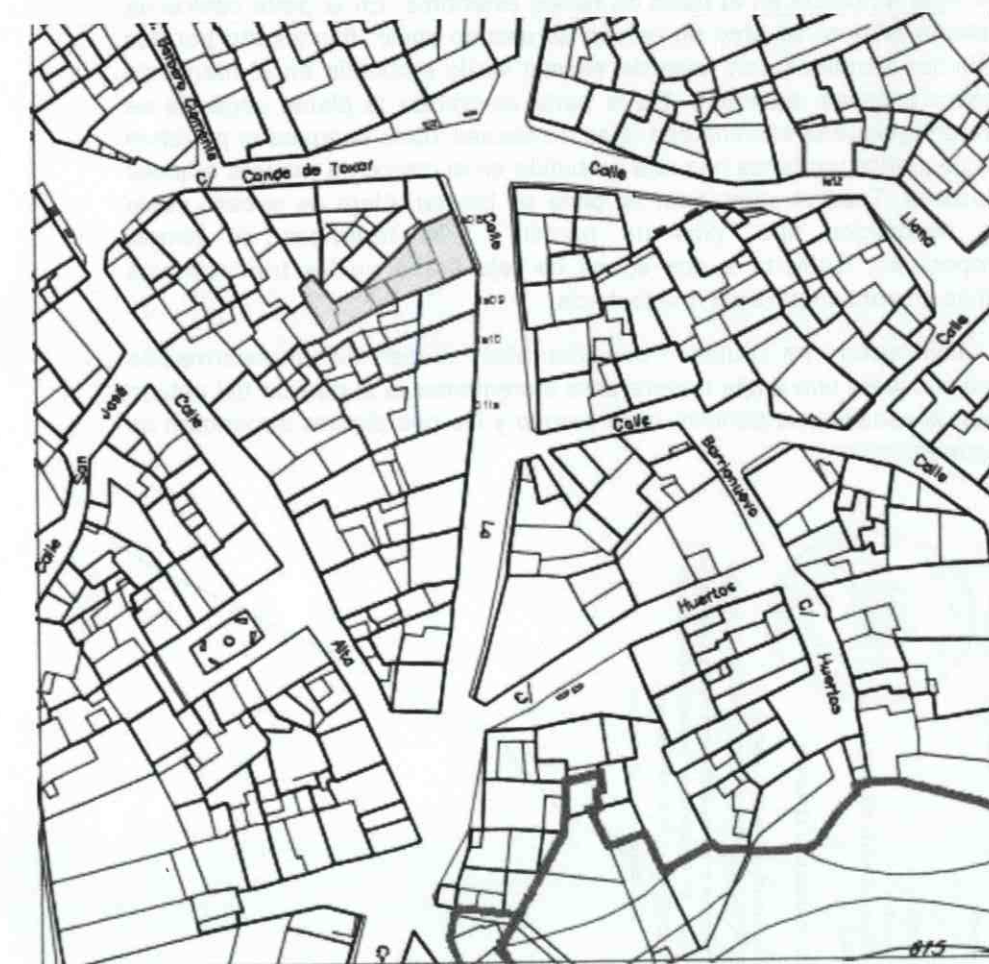
### PROTECCIÓN

Ambiental

### ELEMENTOS CATALOGADOS

### CRITERIOS DE INTERVENCIÓN

### FUENTES DE INFORMACIÓN



TOMO I - 3. CATÁLOGO DE BIENES PROTEGIDOS

**Diligencia:** Para hacer constar que el presente documento PGOU de Fuente Tójar ha sido aprobado PROVISIONALMENTE por el Pleno de la Corporación en sesión celebrada el día 30/05/2017, integrado por los siguientes documentos:



- TOMO I:**
1. MEMORIA.
  2. NORMATIVA
  3. CATÁLOGO DE BIENES PROTEGIDOS.
  4. PLANOS.

- TOMO II:**
1. ESTUDIO AMBIENTAL ESTRATÉGICO.

- ANEXO:**
1. ESTUDIO DE INUNDABILIDAD ARROYO.
  2. ESTUDIO DE INUNDABILIDAD SUELO URBANO EL CAÑUELO.

La citada documentación es rubricada por mí en todas sus páginas junto con el sello oficial de Secretaria, el Secretario-Interventor de la Corporación, en Fuente Tójar a 15 de marzo de 2018.

Fdo.- Miguel Ángel Morales Díaz.

**Denominación:** Vivienda en Calle CRUZ 6

**Observación:** Constituye una unidad compositiva con el número 8.

**Caracterización:** Arquitectónica

**Tipología:** Vivienda

**Actividad:** Doméstica

**Periodo histórico:** Edad Contemporánea

**Cronología:** 1940

**Estilo:**

**Código IAPH:**

**Régimen de Propiedad:** Privado

**Uso:** Residencial

### DESCRIPCIÓN

Vivienda de mediano propietario de tres plantas y dos líneas de vanos, localizándose la puerta de la vivienda en la parte baja de la fachada respecto a la pendiente de la calle, lo que provoca la aparición de tres peldaños de acceso a la vivienda. La ventana de planta baja, localizada a la izquierda de la entrada, presenta una reja enrasada, los dos balcones de planta alta presentan canes y sutil barandilla, los de planta alta son de menor tamaño y la barandilla se encuentra enrasada con la fachada. El zócalo de fachada está pintado en un fuerte rojo, que se continúa en la portada de la fachada, en donde se cajean piezas de mármol rosa.

La escalera se encuentra encajada en segunda crujía con cierta dificultad.

Esta vivienda es gemela a la anexa localizada calle arriba con la que comparte una cornisa continua.

### ANTECEDENTES ADMINISTRATIVOS

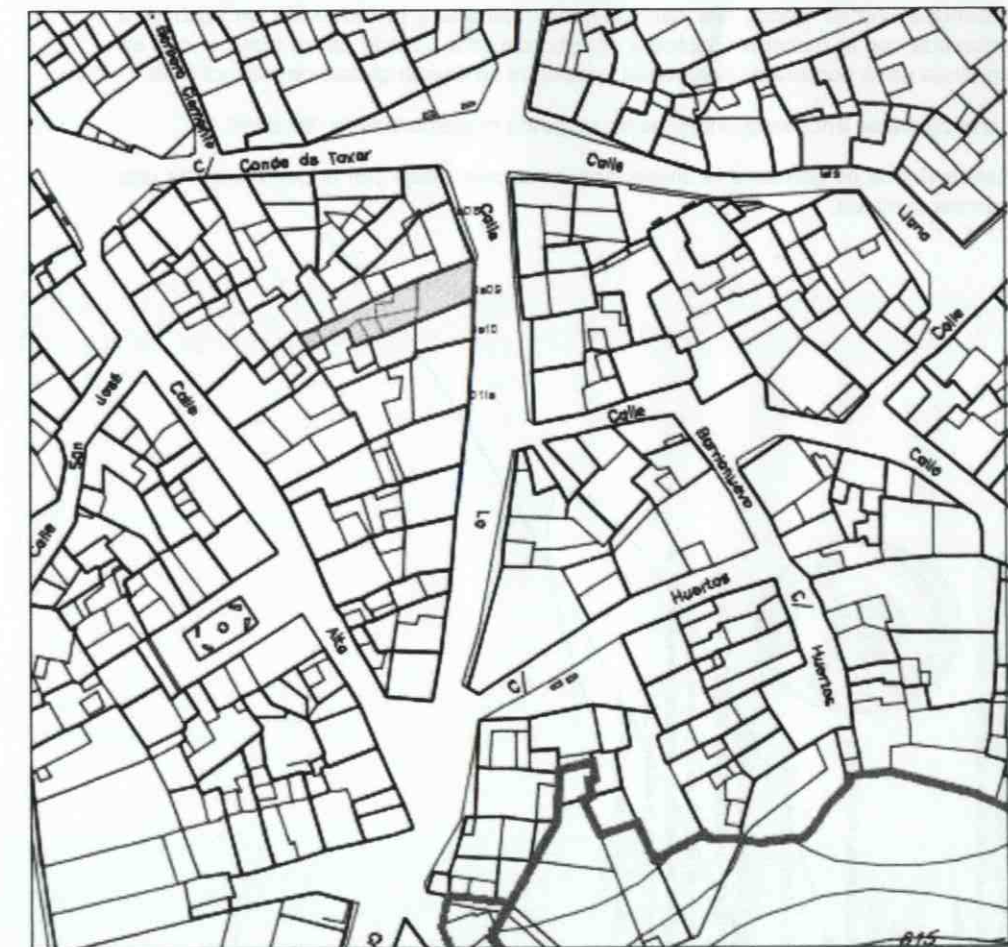
### PROTECCIÓN

Ambiental

### ELEMENTOS CATALOGADOS

### CRITERIOS DE INTERVENCIÓN

### FUENTES DE INFORMACIÓN



- 1. MEMORIA
- 2. NORMATIVA
- 3. CATÁLOGO DE BIENES PROTEGIDOS.
- 4. PLANOS.

**TOMO II:**

- ESTUDIO AMBIENTAL ESTRATÉGICO.
- 1. ESTUDIO DE INUNDABILIDAD ARROYO.
- 2. ESTUDIO DE INUNDABILIDAD SUELO URBANO EL CAÑUELO.

La citada documentación es rubricada por mí en todas sus páginas junto con el sello oficial de Secretaría, el Secretario-Interventor de la Corporación, en Fuente Tójar a 15 de marzo de 2018.

Fdo.- Miguel Ángel Morales Díaz.

**Denominación:** Vivienda en Calle CRUZ 8.

**Observación:** Constituye una unidad compositiva con el número 6.

**Caracterización:** Arquitectónica

**Tipología:** Vivienda

**Actividad:** Doméstica

**Periodo histórico:** Edad Contemporánea

**Cronología:** 1940

**Estilo:**

**Código IAPH:**

**Régimen de Propiedad:** Privado

**Uso:** Residencial

### DESCRIPCIÓN

Vivienda de mediano propietario de tres plantas y dos líneas de vanos, localizándose la puerta de la vivienda en la parte baja de la fachada respecto a la pendiente de la calle, lo que provoca la aparición de dos peldaños de acceso a la vivienda. La ventana de planta baja, localizada a la izquierda de la entrada, presenta una reja enrasada, los dos balcones de planta alta presentan canes y sutil barandilla, los de planta alta son de menor tamaño y la barandilla se encuentra enrasada con la fachada. El zócalo de fachada está pintado en un marrón, que se continúa en la portada de la vivienda, en donde se cajean piezas de mármol rosa.

La escalera se encuentra encajada en segunda crujía con cierta dificultad.

Esta vivienda es gemela a la anexa localizada calle abajo con la que comparte una cornisa continua.

### ANTECEDENTES ADMINISTRATIVOS

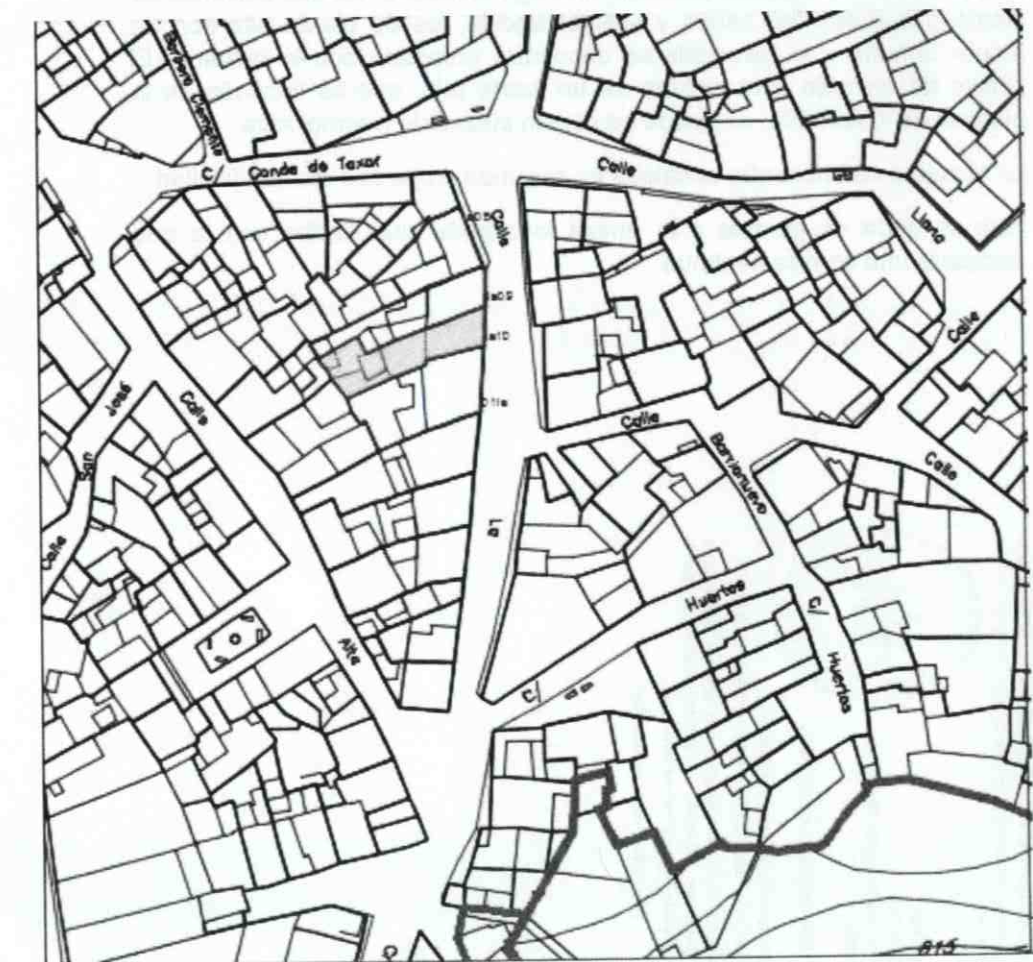
### PROTECCIÓN

Ambiental

### ELEMENTOS CATALOGADOS

### CRITERIOS DE INTERVENCIÓN

### FUENTES DE INFORMACIÓN



- TOMO I:
1. MEMORIA.
  2. NORMATIVA
  3. CATÁLOGO DE BIENES PROTEGIDOS.
  4. PLANOS.
- TOMO II:
1. ESTUDIO AMBIENTAL ESTRATÉGICO.

- ANEXO:
1. ESTUDIO DE INUNDABILIDAD ARROYO.
  2. ESTUDIO DE INUNDABILIDAD SUELO URBANO EL CAÑUELO.
- La citada documentación es rubricada por mí en todas sus páginas junto con el sello oficial de Secretaría, el Secretario-Interventor de la Corporación, en Fuente Tójar a 15 de marzo de 2018.

**Denominación:** Vivienda en Calle CRUZ 6

**Observación:** Constituye una unidad compositiva con el número 8.

**Caracterización:** Arquitectónica

**Tipología:** Vivienda

**Actividad:** Doméstica

**Periodo histórico:** Edad Contemporánea

**Cronología:** 1940

**Estilo:**

**Código IAPH:**

**Régimen de Propiedad:** Privado

**Uso:** Residencial

### DESCRIPCIÓN

Vivienda de mediano propietario de tres plantas y dos líneas de vanos, localizándose la puerta de la vivienda en la parte baja de la fachada respecto a la pendiente de la calle, lo que provoca la aparición de tres peldaños de acceso a la vivienda. La ventana de planta baja, localizada a la izquierda de la entrada, presenta una reja enrasada, los dos balcones de planta alta presentan canes y sutil barandilla, los de planta alta son de menor tamaño y la barandilla se encuentra enrasada con la fachada. El zócalo de fachada está pintado en un fuerte rojo, que se continúa en la portada de la fachada, en donde se cajean piezas de mármol rosa.

La escalera se encuentra encajada en segunda crujía con cierta dificultad.

Esta vivienda es gemela a la anexa localizada calle arriba con la que comparte una cornisa continua.

### ANTECEDENTES ADMINISTRATIVOS

### PROTECCIÓN

Ambiental

### ELEMENTOS CATALOGADOS

### CRITERIOS DE INTERVENCIÓN

### FUENTES DE INFORMACIÓN



- TOMO I:**
1. MEMORIA.
  2. NORMATIVA.
  3. CATÁLOGO DE BIENES PROTEGIDOS.
  4. PLANOS.
- TOMO II:**
1. ESTUDIO AMBIENTAL ESTRATÉGICO.

- ANEXO:**
1. ESTUDIO DE INUNDABILIDAD ARROYO.
  2. ESTUDIO DE INUNDABILIDAD SUELO URBANO EL CAÑUELO.

La citada documentación es rubricada por mí en todas sus páginas junto con el sello oficial de Secretaria, el Secretario-Interventor de la Corporación, en Fuente Tójar a 15 de marzo de 2018.

Fdo.- Miguel Ángel Morales Díaz.

**Denominación:** Vivienda en Calle CRUZ 8.

**Observación:** Constituye una unidad compositiva con el número 6.

**Caracterización:** Arquitectónica

**Tipología:** Vivienda

**Actividad:** Doméstica

**Periodo histórico:** Edad Contemporánea

**Cronología:** 1940

**Estilo:**

**Código IAPH:**

**Régimen de Propiedad:** Privado

**Uso:** Residencial

### DESCRIPCIÓN

Vivienda de mediano propietario de tres plantas y dos líneas de vanos, localizándose la puerta de la vivienda en la parte baja de la fachada respecto a la pendiente de la calle, lo que provoca la aparición de dos peldaños de acceso a la vivienda. La ventana de planta baja, localizada a la izquierda de la entrada, presenta una reja enrasada, los dos balcones de planta alta presentan canes y sutil barandilla, los de planta alta son de menor tamaño y la barandilla se encuentra enrasada con la fachada. El zócalo de fachada está pintado en un marrón, que se continúa en la portada de la vivienda, en donde se cajean piezas de mármol rosa.

La escalera se encuentra encajada en segunda crujía con cierta dificultad.

Esta vivienda es gemela a la anexa localizada calle abajo con la que comparte una cornisa continua.

### ANTECEDENTES ADMINISTRATIVOS

### PROTECCIÓN

Ambiental

### ELEMENTOS CATALOGADOS

### CRITERIOS DE INTERVENCIÓN

### FUENTES DE INFORMACIÓN



- TOMO I:**
1. MEMORIA
  2. NORMATIVA
  3. CATÁLOGO DE BIENES PROTEGIDOS.
  4. PLANOS

**TOMO II:**

ESTUDIO AMBIENTAL ESTRATÉGICO.

**ANEXO:**

1. ESTUDIO DE INUNDABILIDAD ARROYO.

2. ESTUDIO DE INUNDABILIDAD SUELO URBANO EL CAÑUELO.

La citada documentación es rubricada por mí en todas sus páginas junto con el sello oficial de Secretaría, el Secretario-Interventor de la Corporación, en Fuente Tójar a 15 de marzo de 2018.

Fdo.- Miguel Ángel Morales Díaz.

**Denominación:** Vivienda en Calle LLANA 7

**Observación:** En catastro virtual aparece con el número 6.

**Caracterización:** Arquitectónica

**Tipología:** Vivienda

**Actividad:** Doméstica

**Periodo histórico:** Edad Contemporánea

**Cronología:** 1955

**Estilo:**

**Código IAPH:**

**Régimen de Propiedad:** Privado

**Uso:** Residencial

**DESCRIPCIÓN**

Vivienda perteneciente a la tipología de gran propietario, con tres plantas. Presenta disposición simétrica de vanos. En la parte central se abre la puerta de madera de doble hoja que se enmarca con una discreta portada de granito que ha sustituido la original de ladrillo visto de color rojo. A cada lado de la misma se abre una ventana con rejas sobre poyete corrido hasta el suelo y guardapolvo piramidal con tejas. En la planta primera se abren tres balcones de escaso vuelo con rejas simples y apoyo sobre canes. En la planta segunda se abren otros tres balcones, pero estos de menor tamaño y sin vuelo. Los seis balcones cuentan con un recercado de granito que ha sustituido al original modernista de yeso en color ocre claro y motivos vegetales. El paramento se pinta todo en blanco, con la excepción de un estrecho zócalo de granito en la parte inferior. La separación entre plantas tiene lugar mediante cornisas en gris. El alero lo constituye un friso moldurado.

**ANTECEDENTES ADMINISTRATIVOS**

Inventario de la Delegación de Cultura. (Aparece con el número 13 de la plaza)

**PROTECCIÓN**

Ambiental

**ELEMENTOS CATALOGADOS**

**CRITERIOS DE INTERVENCIÓN**

**FUENTES DE INFORMACIÓN**



- TOMO I:
  1. MEMORIA
  2. NORMATIVA
  3. CATÁLOGO DE BIENES PROTEGIDOS.
  4. PLANOS.
- TOMO II:
  1. ESTUDIO AMBIENTAL ESTRATÉGICO.
  2. ESTUDIO DE INUNDABILIDAD ARROYO.
  3. ESTUDIO DE INUNDABILIDAD SUELO URBANO EL CAÑUELO.

La citada documentación es rubricada por mí en todas sus páginas junto con el sello oficial de Secretaría, el Secretario-Interventor de la Corporación, en Fuente Tójar a 15 de marzo de 2018.

Fdo. - Miguel Ángel Morales Díaz.

**Denominación:** Vivienda en Calle LLANA 6

**Caracterización:** Arquitectónica

**Tipología:** Viviendas de pequeños propietarios

**Actividad:** Doméstica

**Periodo histórico:** Edad Contemporánea

**Cronología:** 1940

**Estilo:** Popular

**Código IAPH:** 01140310007

**Régimen de Propiedad:** Privado

**Uso:** Residencial

### DESCRIPCIÓN

Vivienda de jornalero pequeño propietario. Tiene dos plantas y tres cruja, cubriéndose con cubierta a dos aguas. La planta inferior era donde tenía lugar la vida cotidiana y la nocturna; la planta superior servía para trastero y como dormitorio auxiliar. En la fachada los vanos se disponen de forma asimétrica. En el centro de la planta baja se abre con una puerta de doble hoja, la carpintería de madera. A la derecha de la misma se abre una ventana con rejas embutida en un marco de madera haces exteriores. A la derecha de esta última se abre una ventana más pequeña con res embutida en el marco de madera a haces interiores. En la planta superior, sobre la puerta de acceso, se abre una ventana con rejas embutida en el marco de madera a haces exteriores. Todo el paramento se pinta de blanco.

### ANTECEDENTES ADMINISTRATIVOS

Base de datos Patrimonio Inmueble de Andalucía (IAPH).  
Incluida en SIPHA. Vivienda 0007. Caracterización etnológica.

### PROTECCIÓN

Ambiental

### ELEMENTOS CATALOGADOS

### CRITERIOS DE INTERVENCIÓN

### FUENTES DE INFORMACIÓN

Dirección General de Bienes Culturales y Museos. Inventario de Arquitectura Popular 1992-1997. Vivienda 0007, 1992.



TOMO I - 3. CATÁLOGO DE BIENES PROTEGIDOS

**Diligencia:** Para hacer constar que el presente documento PGOU de Fuente Tójar ha sido aprobado PROVISIONALMENTE por el Pleno de la Corporación en sesión celebrada el día 30/05/2017, integrado por los siguientes documentos:



- TOMO I:**
1. MEMORIA.
  2. NORMATIVA.
  3. CATÁLOGO DE BIENES PROTEGIDOS.
  4. PLANOS.

**TOMO II:**

ESTUDIO AMBIENTAL ESTRATÉGICO.

**ANEXO:**

1. ESTUDIO DE INUNDABILIDAD ARROYO.
2. ESTUDIO DE INUNDABILIDAD SUELO URBANO EL CAÑUELO.

La citada documentación es rubricada por mí en todas sus páginas junto con el sello oficial de Secretaria, el Secretario-Interventor de la Corporación, en Fuente Tójar a 15 de marzo de 2018.

Fdo.- Miguel Ángel Morales Díaz.



COMISIÓN TERRITORIAL DE ORDENACIÓN DEL TERRITORIO Y URBANISMO CÓRDOBA



**Denominación:** Vivienda en calle SAN AGUSTIN 17

**Caracterización:** Arquitectónica-Etnológica

**Tipología:** Vivienda

**Actividad:** Doméstica

**Periodo histórico:** Edad Contemporánea

**Cronología:** s. XX.

**Estilo:** Sin estilo definido

**Código IAPH:** 01140310006

**Régimen de Propiedad:** Privado

**Uso:** Residencial

### DESCRIPCIÓN

La vivienda consta de dos plantas y seis crujías. Tejado a dos aguas en las tres primeras crujías con orientación de la vertiente hacia la fachada y hacia el patio. La fachada se abre en la planta baja con dos puertas de acceso: la principal, la que da a San Juan, está situada en el centro y se cierra con una puerta de doble hoja de carpintería de madera; ambos lados de la misma se disponen dos grandes ventanas con rejas embutidas en el muro a haces exteriores; sobre la puerta y las dos ventanas, se abren en la planta superior tres balcones bordado que se apoyan sobre canecillos.

En el extremo izquierdo de la fachada se abren una gran puerta de doble hoja de carpintería metálica, que da acceso a la cochera. Encima de la misma se abre una ventana con rejas embutida en el muro a haces exteriores. Todo el paramento se pinta de blanco, incluida una discreta cornisa con moldura bajo el alero. En la parte inferior se puede apreciar un zócalo de mármol gris que se alza para formar una discreta portada para la puerta principal.

### ANTECEDENTES ADMINISTRATIVOS

Base de datos Patrimonio Inmueble de Andalucía (IAPH).  
Incluida en SIPHA. Vivienda 0006.

### PROTECCIÓN

Ambiental

### ELEMENTOS CATALOGADOS

### CRITERIOS DE INTERVENCIÓN

### FUENTES DE INFORMACIÓN

Dirección General de Bienes Culturales y Museos. Inventario de Arquitectura Popular 1992-1997. Vivienda 0006, 1992.



- TOMO I:**
1. MEMORIA.
  2. NORMATIVA.
  3. CATÁLOGO DE BIENES PROTEGIDOS.
  4. PLANOS.

- TOMO II:**
1. ESTUDIO AMBIENTAL ESTRATÉGICO.
  2. ESTUDIO DE INUNDABILIDAD ARROYO.
  3. ESTUDIO DE INUNDABILIDAD SUELO URBANO EL CAÑUELO.

La citada documentación es rubricada por mí en todas sus páginas junto con el sello oficial de Secretaría, el Secretario-Interventor de la Corporación, en Fuente Tójar a 15 de marzo de 2018.

Fdo.- Miguel Ángel Morales Díaz.



**Denominación:** Olivo viejo de "El Baldío"  
**Situación:** Paraje El Baldío.  
**Caracterización:** Patrimonio Natural.  
**Tipología:** Arbol singular  
**Edad:** Aproximadamente 500 años.  
**Estado de conservación:** Bueno.  
**Espacio Natural Protegido:** No.  
**Régimen de Propiedad:** Privado  
**Uso:** Agrícola



**DESCRIPCIÓN**

El Olivo Viejo de "El Baldío", cuya edad debe rondar los 500 años, destaca por sus excepcionales dimensiones, particularmente por el grosor del tronco. El árbol presenta un fuste hendido desde la cruz hasta la base. Su copa es más o menos redondeada y se caracteriza por los extremos de las ramas inferiores que son bastante colgantes y están muy próximos al suelo.

Este ejemplar de olivo se haya incluido en un olivar sobre terreno arcilloso, en una ladera de escasa pendiente y orientada al nordeste.

**ANTECEDENTES ADMINISTRATIVOS**

Catálogo de Árboles y arboledas singulares de Andalucía. Provincia de Córdoba.

**LEGISLACIÓN SECTORIAL APLICABLE**

Legislación vigente de medio ambiente.

**CONDICIONES DE USO**

Permitidos: Agrícola.

Prohibidos: Todos los demás.

**PROTECCIÓN**

Se establece, según lo establecido en los artículos 61.2 y 67.1 del POTSurCo, una franja de protección de 25 metros.



TOMO I - 3. CATÁLOGO DE BIENES PROTEGIDOS

**CARACTERÍSTICAS MORFOLÓGICAS**

Altura total: 5,00 m.  
Altura de fuste: 3,00 m.  
Perímetro (a 1,30 m.): 3,80 m.  
Perímetro en la base: 2,90 m.  
Diámetro de copa: 2,90 m.  
Dirección N-S: 270°  
Dirección E-W: 90°  
Proyección de la copa: 1,0 m.

- TOMO I:**
- MEMORIA.
  - NORMATIVA
  - CATÁLOGO DE BIENES PROTEGIDOS
  - PLANOS.
- TOMO II:**
- ESTUDIO AMBIENTAL
  - ESTUDIO DE INUNDABILIDAD SUELO URBANO EL CARUELO
  - ESTUDIO DE INUNDABILIDAD ARROZO.

La ciudad documentación es subscrita en el Ayuntamiento de Fuente Tójar a 30 de Abril de 2018. Fdo: Miguel Ángel...

**Denominación:** Vivienda en Calle LA CRUZ 10

**Caracterización:** Arquitectónica-Etnológica

**Tipología:** Viviendas

**Actividad:** Doméstica

**Periodo histórico:** Edad Contemporánea

**Cronología:** La vivienda original era de 1937 si bien ha sufrido una transformación total recientemente.

**Estilo:** Popular

**Código IAPH:** 01140310009

**Régimen de Propiedad:** Privado

**Uso:** Residencial

### DESCRIPCIÓN

La descripción recogida en la base de datos de la delegación de Cultura es:

Viviendas de pequeño propietario. Es de dos plantas y cinco crujías. En las tres primeras crujías, que son las vivideras, la vida cotidiana se desarrolla en la planta baja y también sirve para dormir. La planta superior se utiliza como dormitorio y como trastero. Las dos últimas crujías la planta baja se utilizaba para estabular al ganado y la planta superior se utilizaba como pajar. Se cubre con cubierta a dos aguas en las dos primeras y quinta crujía con una orientación de las vertientes hacia la fachada y hacia el corral, mientras que el resto se cubre con un agua. En la parte lateral izquierda de la planta baja se abre con una puerta rústica de doble hoja, de carpintería de madera; a la derecha de la misma se abre una ventana con rejas embutida en el muro a haces exteriores. Sobre esta ventana se abre en la planta superior una ventana de similar tamaño con reja dorada, sin guardapolvo de ningún tipo; a cada lado de dichas ventanas se abren dos ventanas pequeña, con reja embutida a haces exteriores en un marco de madera; el umbral escalonado está realizado en mármol blanco; todo el paramento se pinte en blanco.

### ANTECEDENTES ADMINISTRATIVOS

Base de datos Patrimonio Inmueble de Andalucía (IAPH).  
Incluida en SIPHA. Vivienda 0009. Caracterización etnológica.

### PROTECCIÓN

Debido a la transformación sufrida no se considera protegida.

### ELEMENTOS CATALOGADOS

### CRITERIOS DE INTERVENCIÓN

### FUENTES DE INFORMACIÓN

Dirección General de Bienes Culturales y Museos. Inventario de Arquitectura Popular 1992-1997. Vivienda 0009, 1992.



APROBADO DEFINITIVAMENTE  
CON SUSPENSIONES

26 ABR 2018



DELEGACIÓN TERRITORIAL  
CÓRDOBA



- TOMO I:
1. MEMORIA.
  2. NORMATIVA
  3. CATÁLOGO DE BIENES PROTEGIDOS.
  4. PLANOS.

TOMO II:

ANEXO:

1. ESTUDIO DE SUSTENTABILIDAD ARROYO.
  2. ESTUDIO DE SUSTENTABILIDAD SUELO URBANO EL CAÑUELO.
- La citada documentación es rubricada por mí en todas sus páginas junto con el sello oficial de Secretaría, el Secretario-Interventor de la Corporación, en Fuente Tójar a 15 de marzo de 2018.

Fdo. Miguel Ángel Morales Díaz.

**Denominación:** Vivienda en Calle SAN ISIDRO 12

**Caracterización:** Arquitectónica-Etnológica

**Tipología:** Vivienda

**Actividad:** Doméstica

**Periodo histórico:** Edad Contemporánea

**Cronología:** Transformada en 2007

**Estilo:** Popular

**Código IAPH:** 01140310008

**Régimen de Propiedad:** Privado

**Uso:** Residencial

### DESCRIPCIÓN

La descripción recogida en la base de datos de la delegación de Cultura es:

Vivienda de pequeño propietario. Tiene dos plantas de altura y cuatro crujeas. En la parte baja se desarrolla la vida cotidiana. La fachada se abre en la parte lateral derecha de la planta baja con una puerta rústica de doble hoja de carpintería de madera; a la izquierda de la misma se puede observar una ventana con rejas embutida haces interiores en un marco de madera Cierre con dos puertas de carpintería de madera con cristales; en la planta superior se abre con dos ventanas con rejas bola das sin guardapolvo y sin peana; bajo el alero podemos apreciar un friso de ladrillo en pico de gorrión; también se pueden apreciar tres chapas digas con distintos motivos ornamentales. Todo el paramento se encala en blanco. El umbral, con dos escalones, aparece pintado en gris claro.

### ANTECEDENTES ADMINISTRATIVOS

Base de datos Patrimonio Inmueble de Andalucía (IAPH).  
Incluida en SIPHA. Vivienda 0008. Caracterización etnológica.

### PROTECCIÓN

Debido a la transformación sufrida no se considera protegida.

### ELEMENTOS CATALOGADOS

### CRITERIOS DE INTERVENCIÓN

### FUENTES DE INFORMACIÓN

Dirección General de Bienes Culturales y Museos. Inventario de Arquitectura Popular 1992-1997. Vivienda 0008, 1992.



**Diligencia:** Para hacer constar que el presente documento PGOU de Fuente Tójar ha sido aprobado PROVISIONALMENTE por el Pleno de la Corporación en sesión celebrada el día 30/05/2017, integrado por los siguientes documentos:

**TOMO I:**

1. MEMORIA.
2. NORMATIVA
3. CATÁLOGO DE BIENES PROTEGIDOS.
4. PLANOS.

**TOMO II:**

- ESTUDIO AMBIENTAL ESTRATÉGICO.

**ANEXO:**

1. ESTUDIO DE INUNDABILIDAD ARROYO.
2. ESTUDIO DE INUNDABILIDAD SUELO URBANO EL CAÑUELO.

La citada documentación es rubricada por mí en todas sus páginas junto con el sello oficial de Secretaría, el Secretario-Interventor de la Corporación, en Fuente Tójar a 15 de marzo de 2018.

Fdo.- Miguel-Angel Morales Diaz.



Según el informe remitido por la Delegación Territorial de Córdoba con fecha 09 de mayo de 2016, el Molino Chacón se encuentra recogido en el inventario de bienes de Fuente Tójar de dicha Delegación. Sin embargo este bien no se encuentra recogido en listados previos de bienes solicitados por el equipo redactor.

No obstante se ha indagado y preguntado a los expertos locales del término municipal, que nos han confirmado que dicho Molino no es conocido como tojeño.

Sin embargo, puede deberse a un error su inclusión en el listado dado que sí existe en el término municipal de Priego, cerca del límite con Fuente Tójar, una Finca conocida como la Jinesa – en la cartografía aparece como Casería de don Niceto Alcalá-Zamora- y que según el inventario de Cortijos, haciendas y lagares de la Junta de Andalucía [57] sí posee “un jardín con especies arbóreas singulares”.

**TOMO I – 3. CATÁLOGO DE BIENES PROTEGIDOS**

**Diligencia:** Para hacer constar que el presente documento PGOU de Fuente Tójar ha sido aprobado **PROVISIONALMENTE** por el pleno de la Corporación en sesión celebrada el día 30/05/2017, integrado por los siguientes documentos:



- TOMO I:**
1. MEMORIA.
  2. NORMATIVA
  3. CATÁLOGO DE BIENES PROTEGIDOS.
  4. PLANOS.

**TOMO II:**

- ANEXO:**
1. ESTUDIO AMBIENTAL ESTRATÉGICO.
  2. ESTUDIO DE MUNDABILIDAD ARROYO.
  3. ESTUDIO DE MUNDABILIDAD SUELO URBANO EL CAÑUELO.

La citada documentación es rubricada por mí en todas sus páginas junto con el sello oficial de Secretaría, el Secretario-Interventor de la Corporación, en Fuente Tójar a 15 de marzo de 2018.

Fdo. - Miguel Ángel Morales Díaz.

*[Handwritten signature in blue ink]*



Según el informe remitido por la Delegación Territorial de Córdoba con fecha 09 de mayo de 2016, el Molino Chacón se encuentra recogido en el inventario de bienes de Fuente Tójar de dicha Delegación. Sin embargo este bien no se encuentra recogido en listados previos de bienes solicitados por el equipo redactor.

No obstante se ha indagado y preguntado a los expertos locales del término municipal, que nos han confirmado que dicho Molino no es conocido como tojeño.

Sin embargo, puede deberse a un error su inclusión en el listado dado que sí existe un Molino Chacón muy cerca del núcleo urbano de Fuente Palmera [468], y aparece el inventario de Cortijos, haciendas y lagares el último de este municipio justo antes de El Cortijo Ramírez Calvo o las Alverquillas [469], este sí en el término de Fuente Tójar y contemplado en el presente documento.

**TOMO I - 3. CATÁLOGO DE BIENES PROTEGIDOS**

**Diligencia:** Para hacer constar que el presente documento PGOU de Fuente Tójar ha sido aprobado **PROVISIONALMENTE** por el Pleno de la Corporación en sesión celebrada el día 30/05/2017, integrado por los siguientes documentos:



- TOMO I:**
1. MEMORIA.
  2. NORMATIVA
  3. CATÁLOGO DE BIENES PROTEGIDOS.
  4. PLANOS.

**TOMO II:**

1. ESTUDIO AMBIENTAL ESTRATÉGICO.

**ANEXO:**

1. ESTUDIO DE INUNDABILIDAD ARROYO.
2. ESTUDIO DE INUNDABILIDAD SUELO URBANO EL CAÑUELO.

La citada documentación es cubricada por mí en todas sus páginas junto con el sello oficial de Secretaría, el Secretario-Interventor de la Corporación, en Fuente Tójar a 15 de marzo de 2018.

Fdo. Miguel Angel Morales Diaz.



Una vez investigada la existencia de dicho bien recorriendo el territorio y preguntando a los lugareños se concluye que de él únicamente se conserva un pozo.

Es por ello que el informe de la de la Delegación Territorial de la Consejería de Medio Ambiente y Ordenación del Territorio de fecha 12 de mayo de 2016 recoge en su apartado referido al Suelo no Urbanizable: " Se entendería justificada la no incorporación al PGOU de la Edificación de Interés Territorial identificada en el POTSURCO con la denominación del Molino de Todos Aires y localizada en las Salinas del Barranco, dado que de la misma solo queda un pozo, por lo que se entiende acreditada la pérdida de dicho elemento patrimonial".

APROBADO DEFINITIVAMENTE  
CON SUSPENSIONES  
26 ABR 2018  
COMISION TERRITORIAL  
DE ORDENACION DEL  
TERRITORIO Y URBANISMO  
CORDOBA



APROBADO DEFINITIVAMENTE  
CON SUSPENSIONES  
26 ABR 2018

**TOMO I - 3. CATÁLOGO DE BIENES PROTEGIDOS**

**Diligencia:** Para hacer constar que el presente documento PGOU de Fuente Tójar ha sido aprobado PROVISIONALMENTE por el Pleno de la Corporación en sesión celebrada el día 30/05/2017, integrado por los siguientes documentos:



- TOMO I:**
1. MEMORIA.
  2. NORMATIVA
  3. CATÁLOGO DE BIENES PROTEGIDOS.
  4. PLANOS.

**TOMO II:**

ESTUDIO AMBIENTAL ESTRATÉGICO.

**ANEXO:**

1. ESTUDIO DE INUNDABILIDAD ARROYO.
2. ESTUDIO DE INUNDABILIDAD SUELO URBANO EL CAÑUELO.

La citada documentación es rubricada por mí en todas sus páginas junto con el sello oficial de Secretaría, el Secretario-Interventor de la Corporación, en Fuente Tójar a 15 de marzo de 2018.

Fdo.: Miguel Ángel Morales Díaz.

**TOMO I - 3. CATÁLOGO DE BIENES PROTEGIDOS**

**Diligencia:** Para hacer constar que el presente documento PGOU de Fuente Tójar ha sido aprobado **PROVISIONALMENTE** por el Pleno de la Corporación en sesión celebrada el día 30/05/2017, integrado por los siguientes documentos:



- TOMO I:**
1. MEMORIA.
  2. NORMATIVA
  3. CATÁLOGO DE BIENES PROTEGIDOS.
  4. PLANOS.

- TOMO II:**
1. ESTUDIO AMBIENTAL ESTRATÉGICO.

- ANEXO:**
1. ESTUDIO DE INUNDABILIDAD ARROYO.
  2. ESTUDIO DE INUNDABILIDAD SUELO URBANO EL CAÑUELO.

La citada documentación es rubricada por mí en todas sus páginas junto con el sello oficial de Secretaría, el Secretario Interventor de la Corporación, en Fuente Tójar a 15 de marzo de 2018.

Fdo.- Miguel Ángel Morales Díaz.



**SANCHEZ SANCHEZ RAFAEL - 2729879 5A**

Firmado digitalmente por SANCHEZ SANCHEZ RAFAEL - 27298795A  
Nombre de reconocimiento (DN): c=ES, serialNumber=27298795A, sn=SANCHEZ SANCHEZ, givenName=RAFAEL, cn=SANCHEZ SANCHEZ RAFAEL - 27298795A  
Fecha: 2018.03.15 12:16:08 +01'00'

El presente documento de tramitación del **Plan General de Ordenación Urbanística de Fuente-Tójar** ha sido elaborado por LBA URBANISMO Y ARQUITECTURA – RAFAEL SÁNCHEZ SÁNCHEZ UTE por el siguiente equipo redactor:

Dirección y coordinación, Rafael Sánchez Sánchez, arquitecto

Codirección, Carlos López Canto, Pedro Bermúdez González y Javier Grondona España, arquitectos

Elaboración del documento, Carmen López Dios, arquitecto; Antonia Martínez Portillo, María Tiscar Lara Martínez y Herminia Mena Freire, geógrafas.